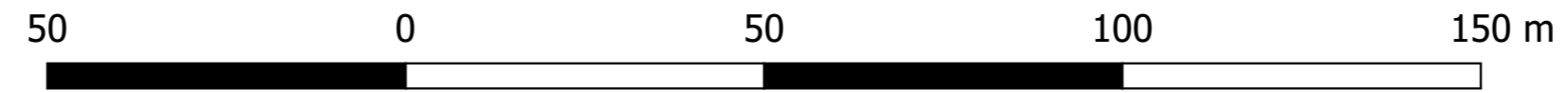



PROJEKT PLANU SPORZĄDZONO NA KOPIACH MAPY ZASADNICZEJ PRZYJĘTEJ DO ZASOBÓW PAŃSTWOWEGO OŚRODKA DOKUMENTACJI GEODEZYJNEJ I KARTOGRAFICZNEJ STAROSTWA POWIATOWEGO W ŁODZI (NR LICENCJI PODGiK.6642.2541.2025_1006_P z dnia 27.11.2025 r.)

ZESPÓŁ AUTORSKI
mgr Krzysztof Parszewski - główny projektant
inż. Kamil Przepióra

MIEJSCOWY PLAN ZAGOSPODAROWANIA PRZESTRZENNEGO DLA DZIAŁKI O NUMERZE EWIDENCYJNYM 350 POŁOŻONEJ PRZY ULICY ŚWITEZIANKI W MIEJSCOWOŚCI ANDRESPOL



SKALA 1:1000



Załącznik nr 1 do uchwały nr ...
Rady Gminy Andrespol z dnia ...

UKŁAD WSPÓŁRZĘDNYCH
PL-2000 (STREFA VII) - EPSG: 2178

LEGENDA

OZNACZENIA OBOWIĄZUJĄCE

- GRANICA OBSZARU OBJĘTEGO PLANEM MIEJSCOWYM
- LINIE ROZGRANICZAJĄCE
- NIEPRZEKRACZALNE LINIE ZABUDOWY
- ZWYMIAROWANE WZAJEMNE ODLEGŁOŚCI ELEMENTÓW ZAGOSPODAROWANIA W METRACH

PRZEZNACZENIE TERENÓW

MN-MW TEREN ZABUDOWY MIESZKANIOWEJ JEDNORODZINNEJ LUB ZABUDOWY MIESZKANIOWEJ WIELORODZINNEJ

KDD TEREN DROGI DOJAZDOWEJ

L TEREN LASU

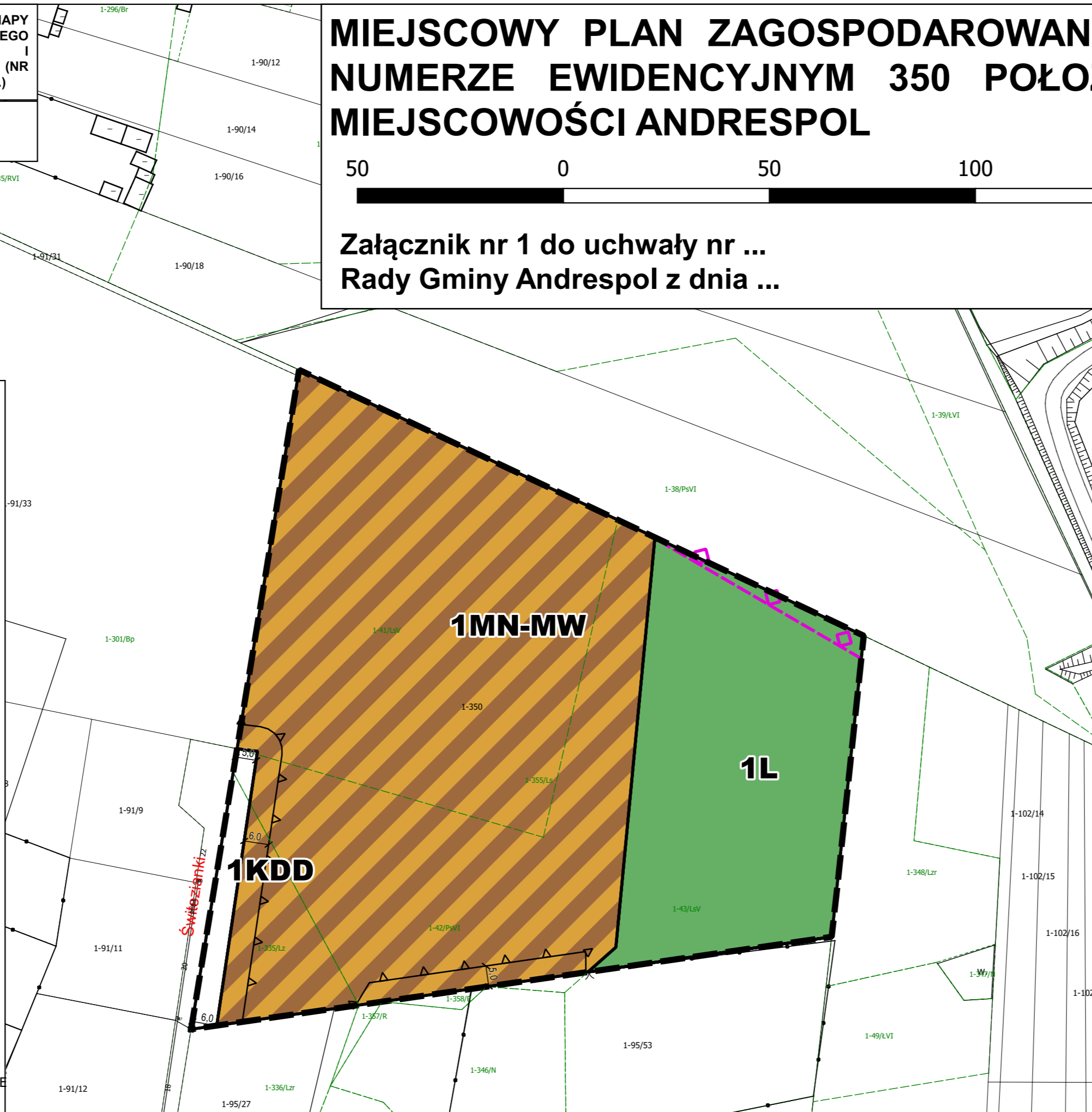
OZNACZENIA OBOWIĄZUJĄCE WYNIKAJĄCE Z PRZEPISÓW ODREBNYCH

GRANICE OBSZARU CHRONIONEGO KRAJOBRAZU DOLINA MIAZGI POD ANDRESPOLEM

OZNACZENIA INFORMACYJNE

Szyszkowa NAZWA ULICY

CAŁY OBSZAR OBJĘTY USTALENIAMI PLANU ZNAJDUJE SIĘ W ZASIĘGU OBSZARU GŁÓWNEGO ZBIORNIKA WÓD PODZIEMNYCH NR 403 ZBIORNIK MIĘDZYMORENOWY BRZEZINY - LIPCE REYMONTOWSKIE ORAZ NR 404 KOLUSZKI - TOMASZÓW



WYRYS ZE STUDIUM UWARUNKOWAŃ I KIERUNKÓW ZAGOSPODAROWANIA PRZESTRZENNEGO GMINY ANDRESPOL

SKALA 1:10 000

LEGENDA

INFORMACJE OGÓLNE

GRANICE SOLECTW I WYODREBNIONYCH OBRĘBÓW LEŚNYCH (ALP)

SYSTEM KOMUNIKACYJNY

Kdz DROGI KLASY "Z" - ZBIORCZE

Kdl DROGI KLASY "L" - LOKALNE

OCHRONA ŚRODOWISKA PRZYRODNICZEGO I KULTUROWEGO - PODSTAWOWE ELEMENTY

GRANICA OBSZARU CHRONIONEGO KRAJOBRAZU "DOLINA MIAZGI POD ANDRESPOLEM" - CZĘŚĆ A I CZĘŚĆ B (WEDŁUG UCHWAŁY NR L1496/06 GMINY ANDRESPOL Z DNIA 3 SIERPNIA 2006 R.)

INNE UWARUNKOWANIA ISTOTNE DLA ROZWOJU PRZESTRZENNEGO

TERENY O WARUNKACH GRUNTOWO-WODNYCH MAŁO KORZYSTNYCH I NIEKORZYSTNYCH

INNE OZNACZENIA

TERENY WYMAGAJĄCE UZYSKANIA ZGODY NA ZMIANĘ PRZEZNACZENIA GRUNTÓW LEŚNYCH NA CELE NIELEŚNE

PRZESTRZEŃ PUBLICZNA

OZNACZENIE TERENU	PRZEWAŻAJĄCA FUNKCJA TERENU
MN	ZABUDOWA MIESZKANIOWA JEDNORODZINNA
KS	ZABUDOWA USŁUGOWA ZWIĄZANA Z OBSŁUGĄ KOMUNIKACYJNĄ
ZP	TERENY ZIELENI URZĄDZONEJ - PARKI
WS	TERENY WÓD POWIERZCHNIOWYCH STOJĄCYCH
UT	ZABUDOWA USŁUG TURYSTYKI I REKREACJI

GRANICA OBSZARU OBJĘTEGO PLANEM MIEJSCOWYM

