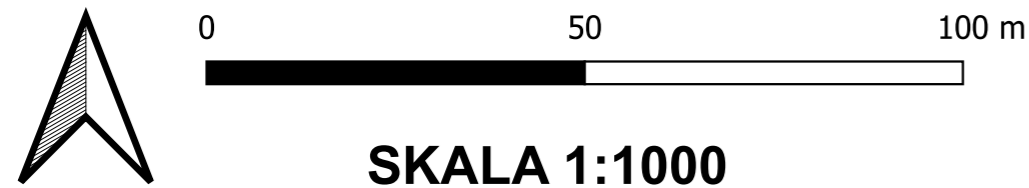


MIEJSCOWY PLAN ZAGOSPODAROWANIA PRZESTRZENNEGO DLA TERENU POŁOŻONEGO W REJONIE ULIC CEDROWEJ I KOLUMNY W MIEJSCOWOŚCI STRÓŻA

Załącznik nr 1 do uchwały nr ...
Rady Gminy Andrespol z dnia ...

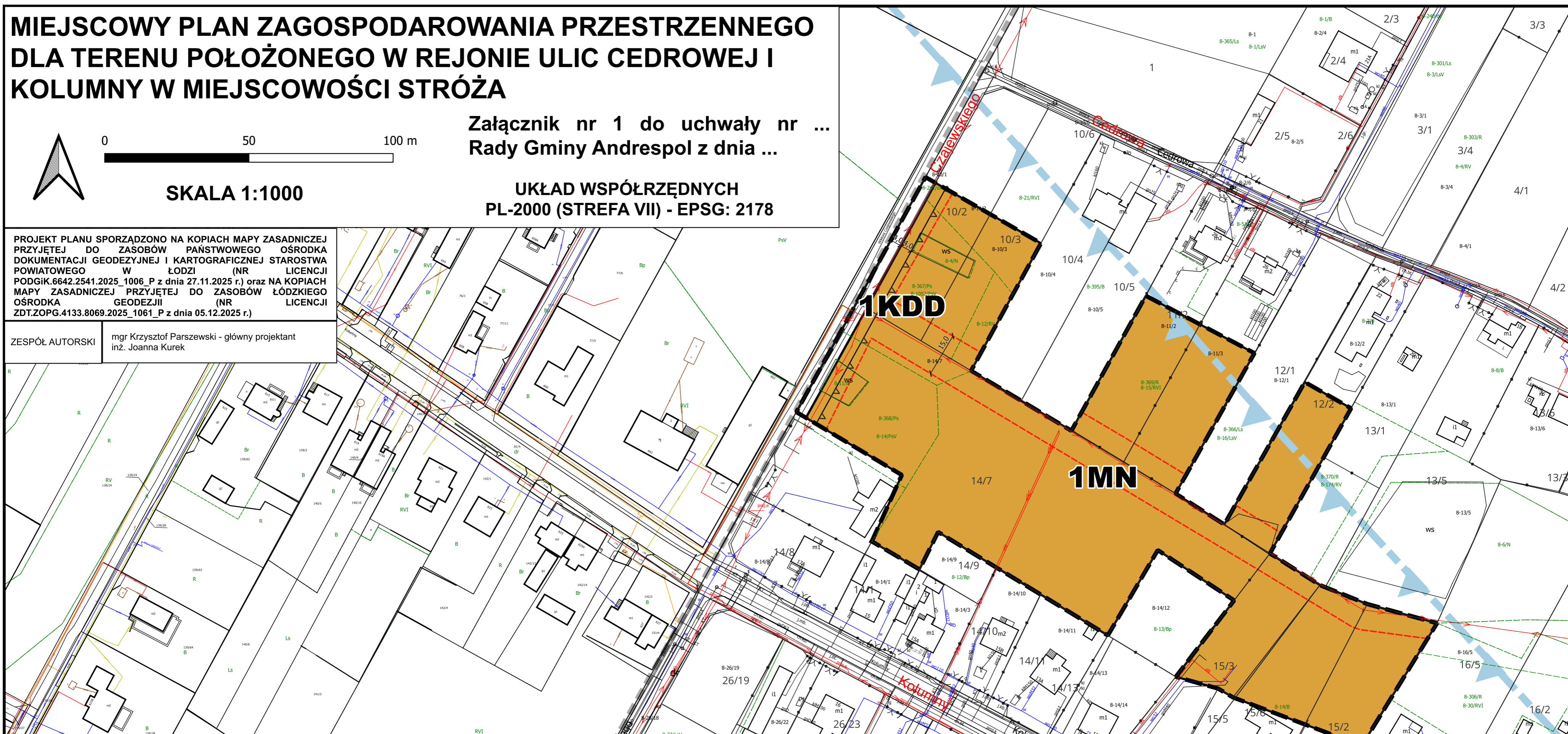


SKALA 1:1000

UKŁAD WSPÓŁRZĘDNYCH
PL-2000 (STREFA VII) - EPSG: 2178

PROJEKT PLANU SPORZĄDZONO NA KOPIACH MAPY ZASADNICZEJ PRZYJĘTEJ DO ZASOBÓW PAŃSTWOWEGO OŚRODKA DOKUMENTACJI GEODEZYJNEJ I KARTOGRAFICZNEJ STAROSTWA POWIATOWEGO W ŁODZI (NR LICENCJI PODGIK.6642.2541.2025_P z dnia 27.11.2025 r.) oraz NA KOPIACH MAPY ZASADNICZEJ PRZYJĘTEJ DO ZASOBÓW ŁÓDZKIEGO OŚRODKA GEODEZJI (NR LICENCJI ZDT.ZOPG.4133.8069.2025_1061_P z dnia 05.12.2025 r.)

ZESPÓŁ AUTORSKI: mgr Krzysztof Parszewski - główny projektant
inż. Joanna Kurek

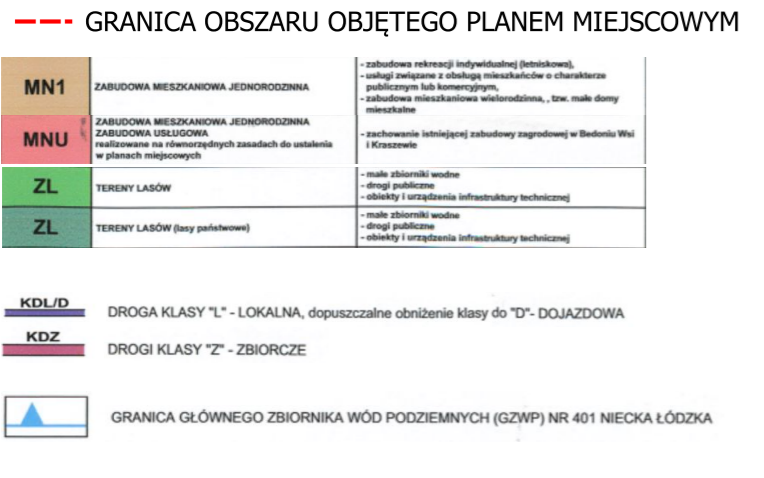


1KDD

1MN

WYRYS ZE STUDIUM UWARUNKOWAŃ I KIERUNKÓW ZAGOSPODAROWANIA PRZESTRZENNEGO GMINY ANDRESPOL

SKALA 1:10 000



LEGENDA

OZNACZENIA OBOWIĄZUJĄCE

- GRANICA OBSZARU OBJĘTEGO PLANEM MIEJSCOWYM
- LINIE ROZGRANICZAJĄCE
- NIEPRZEKROCALNE LINIE ZABUDOWY
- ZWYMIAROWANE WZAJEMNE ODLEGŁOŚCI ELEMENTÓW ZAGOSPODAROWANIA W METRACH

PRZEZNACZENIE TERENÓW

- MN** TEREN ZABUDOWY MIESZKANIOWEJ JEDNORODZINNEJ
- KDD** TEREN DROGI DOJAZDOWEJ

OZNACZENIA INFORMACYJNE

- GRANICE STREFY OCHRONNEJ OD NAWIETRZNEJ LINII ELEKTROENERGETYCZNEJ ŚREDNIEGO NAPIĘCIA 15 kV
- GRANICA OBSZARU GŁÓWNEGO ZBIORNIKA WÓD PODZIEMNYCH NR 401 NIECKA ŁÓDZKA

Cedrowa NAZWY ULIC