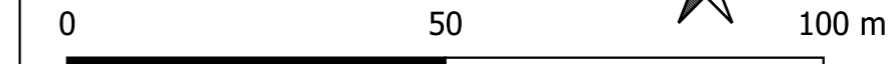


MIEJSCOWY PLAN ZAGOSPODAROWANIA PRZESTRZENNEGO DLA DZIAŁEK POŁOŻONYCH W REJONIE ULICY STRYCHARSKIEJ W MIEJSCOWOŚCI STRÓŻA

Załącznik nr 1 do uchwały nr ...
Rady Gminy Andrespol z dnia ...

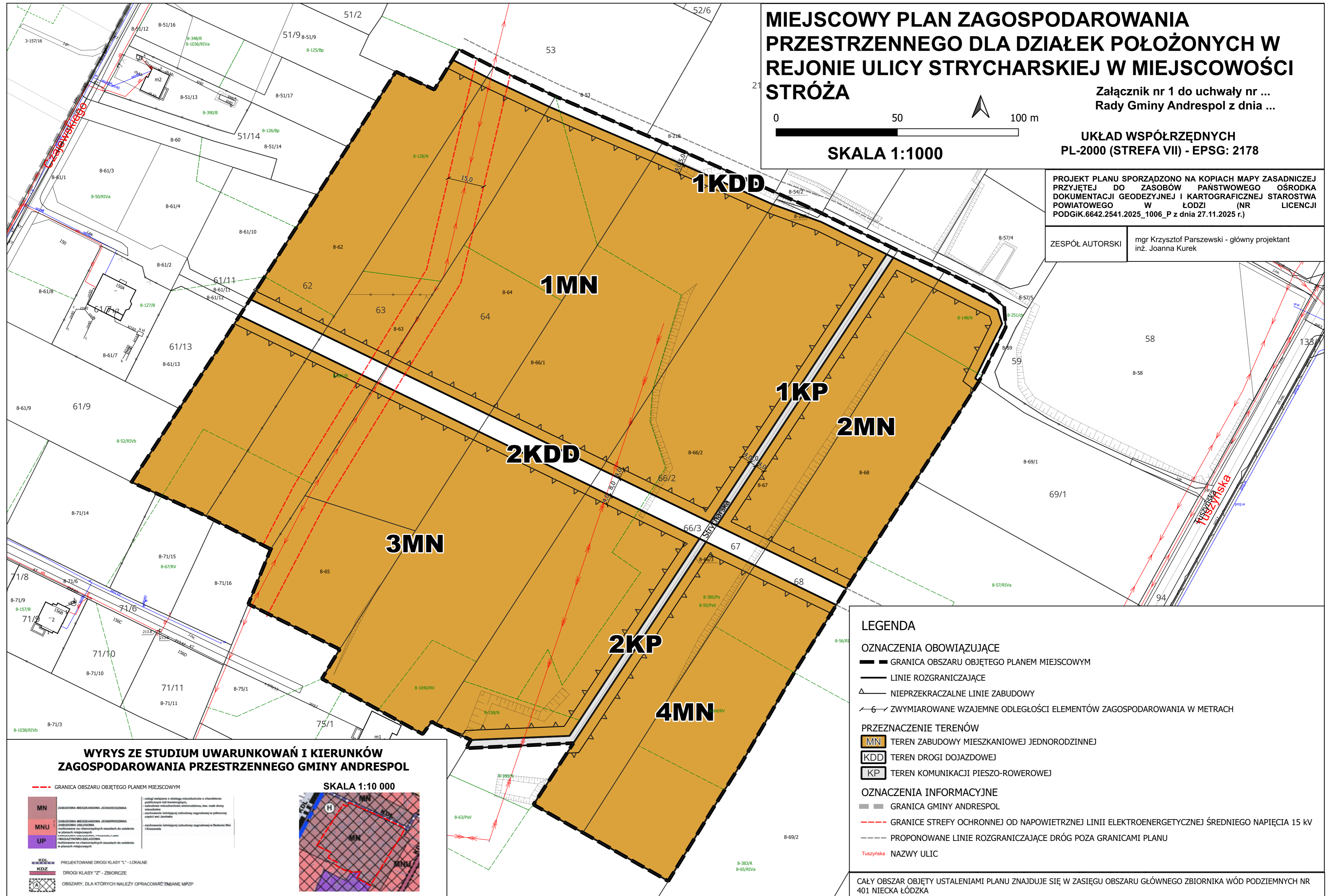


SKALA 1:1000

UKŁAD WSPÓŁRZĘDNYCH
PL-2000 (STREFA VII) - EPSG: 2178

PROJEKT PLANU SPORZĄDZONO NA KOPIIACH MAPY ZASADNICZEJ PRZYJĘTEJ DO ZASOBÓW PAŃSTWOWEGO OŚRODKA DOKUMENTACJI GEODEZYJNEJ I KARTOGRAFICZNEJ STAROSTWA POWIATOWEGO W ŁODZI (NR LICENCJI PODGiK.6642.2541.2025_1006_P z dnia 27.11.2025 r.)

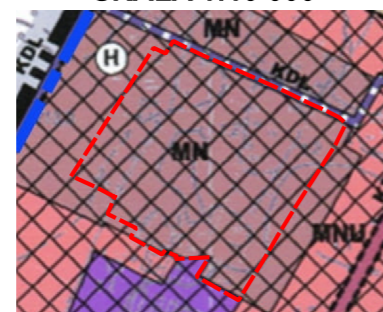
ZESPÓŁ AUTORSKI: mgr Krzysztof Parszewski - główny projektant
inż. Joanna Kurek



WYRYS ZE STUDIUM UWARUNKWAŃ I KIERUNKÓW ZAGOSPODAROWANIA PRZESTRZENNEGO GMINY ANDRESPOL

SKALA 1:10 000

- GRANICA OBSZARU OBJĘTEGO PLANEM MIEJSCOWYM
- MN** ZABUDOWA MIESZKANIOWA JEDNORODZINNA
- MNU** ZABUDOWA MIESZKANIOWA JEDNORODZINNA WZGLĘDNIE WYŁĄCZONA
- UP** WAGAŻYRNO-BALAZODNA
- KDZ** PROJEKTOWANE DROGI KLASY "L" - LOKALNE
- KDZ** DROGI KLASY "Z" - ZBIORCZE
- OBSZARY, DLA KTÓRYCH NALEŻY OPRACOWAĆ ZMIANĘ MPZP



LEGENDA

OZNACZENIA OBOWIĄZUJĄCE

- GRANICA OBSZARU OBJĘTEGO PLANEM MIEJSCOWYM
- LINIE ROZGRANICZAJĄCE
- △ NIEPRZEKRACZALNE LINIE ZABUDOWY
- ←6→ ZWYMIAROWANE WZAJEMNE ODLEGŁOŚCI ELEMENTÓW ZAGOSPODAROWANIA W METRACH

PRZEZNACZENIE TERENÓW

- MN** TEREN ZABUDOWY MIESZKANIOWEJ JEDNORODZINNEJ
- KDD** TEREN DROGI DOJAZDOWEJ
- KP** TEREN KOMUNIKACJI PIESZO-ROWEROWEJ

OZNACZENIA INFORMACYJNE

- GRANICA GMINY ANDRESPOL
- GRANICE STREFY OCHRONNEJ OD NAWIETRZNEJ LINII ELEKTROENERGETYCZNEJ ŚREDNIEGO NAPIĘCIA 15 kV
- PROPONOWANE LINIE ROZGRANICZAJĄCE DRÓG POZA GRANICAMI PLANU
- Tuszyńska NAZWY ULIC

CAŁY OBSZAR OBJĘTY USTALENIAMI PLANU ZNAJDUJE SIĘ W ZASIĘGU OBSZARU GŁÓWNEGO ZBIORNIKA WÓD PODZIEMNYCH NR 401 NIECKA ŁÓDZKA