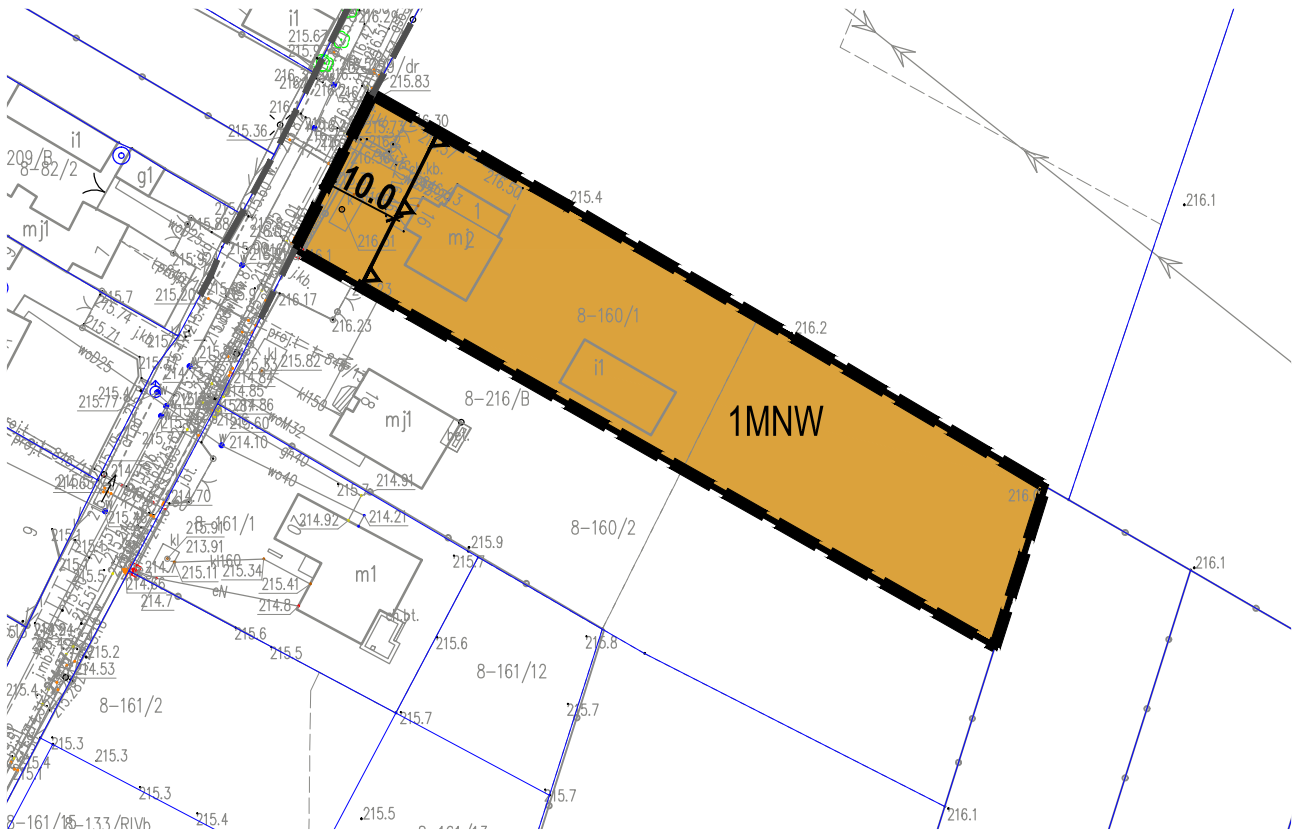
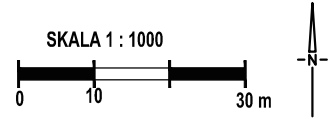


# MIEJSCOWY PLAN ZAGOSPODAROWANIA PRZESTRZENNEGO DLA DZIAŁKI O NUMERZE EWIDENCYJNYM: 160/1 POŁOŻONEJ PRZY ULICY LUDWIKÓW W MIEJSCOWOŚCI STRÓŻA

Załącznik Nr 1 do Uchwały Nr.....  
Rady Gminy Andrespol z dnia.....



**WYRYS STUDIUM UWARUNKOWAŃ I KIERUNKÓW  
ZAGOSPODAROWANIA PRZESTRZENNEGO GMINY  
ANDRESPOL UCHWAŁA NR XVII/152/15 RADY GMINY  
ANDRESPOL Z DNIA 16.11.15 r.**

granica obszaru objętego planem



GRANICA OPRACOWANIA  
GRANICA ADMINISTRACYJNA GMINY ANDRESPOL

KDL/D DROGA KLASY "L" - LOKALNA, dopuszczalne obniżenie klasy do "D" - DOJAZDOWA

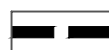
ELEKTROENERGETYCZNA LINIA NAPOWIETRZNA WYSOKIEGO NAPIĘCIA 110kV Z PASEM TECHNOLOGICZNYM

OBSZARY, DLA KTÓRYCH NALEŻY OPRACOWAĆ ZMIANĘ MPZP


TERENY WYMAGAJĄCE UZYSKANIA ZGODY  
NA ZMIANĘ PRZEZNACZENIA GRUNTÓW LEŚNYCH  
NA CELE NIELEŚNE

<b>MN</b>	ZABUDOWA MIESZKANIOWA JEDNORODZINNA	- usługi związane z obsługą mieszkańców o charakterze publicznym lub komercyjnym; - zabudowa mieszkaniowa wielorodzinna, tzw. małe domy mieszkalne - zachowanie istniejącej zabudowy zagrodowej w podłonej części tej działki
<b>MN1</b>	ZABUDOWA MIESZKANIOWA JEDNORODZINNA	- zabudowa rekreacji indywidualnej (letniskowa), - usługi związane z obsługą mieszkańców o charakterze publicznym lub komercyjnym; - zabudowa mieszkaniowa wielorodzinna, tzw. małe domy mieszkalne
<b>RMN</b>	ZABUDOWA ZAGRODOWA W GOSPODARSTWACH ROLNYCH, HODOWLANICZYCH I OGRÓDNICZYCH	- zabudowa mieszkaniowa jednorodzinna - usługi związane z obsługą mieszkańców oraz prowadzonych gospodarstw rolnych, hodowlanych i ogrodniczych
<b>MNU</b>	ZABUDOWA MIESZKANIOWA JEDNORODZINNA ZABUDOWA USŁUGOWA, realizowana na obszarach przeznaczonych do ustalenia w planach miejscowych	- zachowanie istniejącej zabudowy zagrodowej w Bedoniu Wsi i Krzeszale


## OZNACZENIA OBOWIĄZUJĄCE



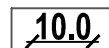
GRANICA OBSZARU OBJĘTEGO PLANEM  
MIEJSCOWYM



LINIE ROZGRANICZAJĄCE TERENY O RÓŻNYM  
PRZEZNACZENIU LUB O RÓŻNYCH ZASADACH  
ZAGOSPODAROWANIA



NIEPRZEKRACZALNE LINIE ZABUDOWY



ZWYMIAROWANIE ODLEGŁOŚCI W METRACH



TEREN ZABUDOWY MIESZKANIOWEJ  
JEDNORODZINNEJ WOLNOSTOJĄCEJ

## OZNACZENIA INFORMACYJNE



LINIE ROZGRANICZAJĄCE DRÓG POZA  
OBSZAREM OBJĘTYM PLANEM MIEJSCOWYM