

**UCHWAŁA NR LXXX/659/24
RADY GMINY ANDRESPOL**

z dnia 12 kwietnia 2024 r.

w sprawie uchwalenia miejscowego planu zagospodarowania przestrzennego dla działek o numerach ewidencyjnych 246, 247 i 248 położonych przy ulicy Marcina Kasprzaka w miejscowości Justynów

Na podstawie art. 18 ust. 2 pkt 5 i art. 40 ust. 1 ustawy z dnia 8 marca 1990 r. o samorządzie gminnym (Dz. U. z 2023 r. poz. 40, 572, 1463 i 1688) oraz art. 14 ust. 8 i art. 20 ust. 1 ustawy z dnia 27 marca 2003 r. o planowaniu i zagospodarowaniu przestrzennym (Dz. U. z 2023 r. poz. 977, 1506, 1597, 1688, 1890, 2029, 2739) w związku z art. 67 ust. 3 pkt 4 ustawy z dnia 7 lipca 2023 r. o zmianie ustawy o planowaniu i zagospodarowaniu przestrzennym oraz niektórych innych ustaw (Dz. U. z 2023 r. poz. 1688) oraz w związku z uchwałą Nr LXVIII/574/23 Rady Gminy Andrespol z dnia 26 lipca 2023 r. w sprawie przystąpienia do sporządzenia miejscowego planu zagospodarowania przestrzennego dla działek o numerach ewidencyjnych 246, 247 i 248 położonych przy ulicy Marcina Kasprzaka w miejscowości Justynów, po stwierdzeniu, iż plan nie narusza ustaleń Studium uwarunkowań i kierunków zagospodarowania przestrzennego Gminy Andrespol przyjętego uchwałą Nr XVI/152/15 Rady Gminy Andrespol z dnia 16 listopada 2015 r. – Rada Gminy Andrespol uchwała, co następuje:

**Rozdział 1.
Przepisy ogólne**

§ 1. Przedmiotem uchwały są ustalenia miejscowego planu zagospodarowania przestrzennego dla działek o numerach ewidencyjnych 246, 247 i 248 położonych przy ulicy Marcina Kasprzaka w miejscowości Justynów, zwanego dalej planem wraz z:

- 1) rysunkiem planu stanowiącym załącznik nr 1 do uchwały, sporządzonym w skali 1:1000 wraz z wyrysem ze Studium uwarunkowań i kierunków zagospodarowania przestrzennego Gminy Andrespol;
- 2) rozstrzygnięciem o sposobie rozpatrzenia uwag do projektu planu – stanowiącym załącznik nr 2 do uchwały;
- 3) rozstrzygnięciem o sposobie realizacji, zapisanych w planie inwestycji z zakresu infrastruktury technicznej, które należą do zadań własnych gminy oraz o zasadach ich finansowania – stanowiącym załącznik nr 3 do uchwały;
- 4) danymi przestrzennymi tworzonymi dla planu, zapisanymi w postaci elektronicznej – stanowiącymi załącznik nr 4 do uchwały.

§ 2. Granice obszaru objętego planem oznaczono na rysunku planu stanowiącym załącznik nr 1 do uchwały będącym integralną częścią planu.

§ 3. Ilekroć w uchwale jest mowa o:

- 1) nieprzekraczalnej linii zabudowy – należy przez to rozumieć oznaczoną na rysunku planu linię wyznaczającą minimalną odległość od linii rozgraniczającej, w jakiej można sytuować budynek, z dopuszczeniem wysunięcia przed linię zabudowy na głębokość do 1,50 m: schodów zewnętrznych, balkonów, tarasów, wykuszy, windy dla osób niepełnosprawnych, podjazdów dla wózków, wiat rowerowych, miejsc gromadzenia pojemników na odpady;
- 2) planie – należy przez to rozumieć miejscowy plan zagospodarowania przestrzennego, którego ustalenia zawarte są w niniejszej uchwale;
- 3) przepisach odrębnych – należy przez to rozumieć obowiązujące ustawy wraz z aktami wykonawczymi;
- 4) rysunku planu – należy przez to rozumieć rysunek miejscowego planu zagospodarowania przestrzennego stanowiący integralną część jego ustaleń, określony w §1 pkt 1 uchwały;
- 5) terenie – należy przez to rozumieć wydzieloną w planie jednostkę o określonym przeznaczeniu i zasadach zagospodarowania, wyznaczoną na rysunku planu liniami rozgraniczającymi;
- 6) uchwale – należy przez to rozumieć niniejszą uchwałę Rady Gminy Andrespol.

§ 4. 1. W planie ustala się:

- 1) przeznaczenie terenów oraz linie rozgraniczające tereny o różnym przeznaczeniu lub różnych zasadach zagospodarowania;
- 2) zasady ochrony i kształtowania ładu przestrzennego;
- 3) zasady ochrony środowiska i przyrody;
- 4) parametry i wskaźniki kształtowania zabudowy oraz zagospodarowania terenów, w tym linie zabudowy i gabaryty obiektów oraz wskaźniki intensywności zabudowy;
- 5) szczegółowe zasady i warunki scalania i podziału nieruchomości;
- 6) zasady modernizacji, rozbudowy i budowy systemów komunikacji i infrastruktury technicznej;
- 7) stawkę procentową, na podstawie której ustala się opłatę, o której mowa w ustawie o planowaniu i zagospodarowaniu przestrzennym.

2. W planie nie określa się, ze względu na niewystępowanie:

- 1) granic i sposobów zagospodarowania terenów podlegających ochronie na podstawie przepisów odrębnych, terenów górniczych, a także obszarów szczególnego zagrożenia powodzią, obszarów osuwania się mas ziemnych, krajobrazów priorytetowych określonych w audycie krajobrazowym oraz w planach zagospodarowania przestrzennego województwa;
- 2) zasad ochrony zabytków oraz dóbr kultury współczesnej i dziedzictwa kulturowego;
- 3) terenów z zakazem zabudowy;
- 4) wymagań wynikających z potrzeb kształtowania przestrzeni publicznych;
- 5) sposobu i terminu tymczasowego zagospodarowania, urządzenia i użytkowania terenów.

§ 5. 1. Następujące oznaczenia graficzne na rysunku planu są oznaczeniami obowiązującymi:

- 1) granica obszaru objętego planem miejscowym;
- 2) linie rozgraniczające tereny o różnym przeznaczeniu lub różnych zasadach zagospodarowania;
- 3) nieprzekraczalna linia zabudowy;
- 4) symbol określający przeznaczenie terenu;
- 5) wymiarowanie odległości w metrach.

2. Pozostałe oznaczenia na rysunku planu – inne niż wymienione w ust 1. mają charakter informacyjny.

§ 6. Ustala się następujące oznaczenie określające podstawową formę przeznaczenia i zagospodarowania terenu: **UE** – teren usług edukacji.

§ 7. Przez realizację zabudowy i zagospodarowania terenu, zgodnego z ustalonym przeznaczeniem, należy rozumieć, budowę obiektów o funkcji zgodnej z przeznaczeniem oraz towarzyszących im obiektów i urządzeń niezbędnych do użytkowania tej zabudowy, takich jak: sieci i urządzenia infrastruktury technicznej, drogi obsługi wewnętrznej, miejsca postojowe, place manewrowe, zieleń, wiaty rowerowe, wózkownie i miejsca gromadzenia pojemników na odpady itp.

Rozdział 2. **Ustalenia szczegółowe**

§ 8. 1. Dla terenu oznaczonego symbolem **UE** ustala się:

- 1) przeznaczenie terenu: teren usług edukacji; dopuszcza się: urządzenia sportowe, place zabaw, wolnostojące wózkownie, wiaty rowerowe itp.;
- 2) w zakresie zasad zagospodarowania terenu:
 - a) możliwość lokalizacji stacji transformatorowej w pasie pomiędzy nieprzekraczalną linią zabudowy a linią rozgraniczającą terenu,
 - b) minimalny udział powierzchni biologicznie czynnej: 20 % powierzchni działki budowlanej,

- c) maksymalny udział powierzchni zabudowy wraz z powierzchnią utwardzoną: 80 % powierzchni działki budowlanej,
 - d) wskaźniki intensywności zabudowy dla działki budowlanej:
 - minimalny: 0,05,
 - maksymalny: 0,7,
 - e) zagospodarowanie w sposób umożliwiający dostęp osobom niepełnosprawnym ruchowo;
- 3) w zakresie zasad kształtowania zabudowy:
- a) lokalizowanie zabudowy zgodnie z przebiegiem nieprzekraczalnej linii zabudowy oznaczonej na rysunku planu,
 - b) maksymalna wysokość:
 - dla budynków usługowych: nieprzekraczająca 10 m,
 - dla budynków garażowych i gospodarczych: nieprzekraczająca 5 m,
 - c) dachy:
 - dla zabudowy usługowej: dachy jedno-, dwu- lub wielospadowe, o kącie nachylenia połaci do 40° oraz dachy płaskie,
 - dla zabudowy garażowej i gospodarczej: dachy o kącie nachylenia połaci do 40° oraz dachy płaskie,
 - d) realizację zewnętrznych części budynków z zakazem użycia materiałów typu „siding”,
 - e) dopuszcza się lokalizowanie w granicach działek elementów oddzielenia pożarowego, jeżeli wymaga tego wpływ istniejącej zabudowy na działkach sąsiednich,
 - f) ustala się minimalną powierzchnię nowopowstałej działki budowlanej: 500 m²;
- 4) w zakresie szczegółowych zasad i warunków scalania i podziału nieruchomości ustala się:
- a) szerokości frontu wynosząca co najmniej 17 m,
 - b) powierzchnię działki wynoszącą co najmniej 500 m²,
 - c) kąt położenia granic działek w stosunku do pasa drogowego od 80° do 100° oraz równoległe do istniejących granic działki;
- 5) w zakresie zapewnienia miejsc postojowych: co najmniej 1 miejsce na każde rozpoczęte 100 m² powierzchni użytkowej obiektu, w tym do parkowania pojazdów zaopatrzonych w kartę parkingową, z możliwością bezpośredniej obsługi z drogi gminnej.

2. W zakresie ochrony środowiska:

- 1) zakaz realizacji przedsięwzięć mogących zawsze znacząco oraz mogących potencjalnie znacząco oddziaływać na środowisko – za wyjątkiem infrastruktury technicznej;
- 2) w zakresie ochrony akustycznej – teren podlega ochronie akustycznej, określonej w przepisach odrębnych, jak dla terenu zabudowy związanej ze stałym lub czasowym pobytem dzieci i młodzieży;
- 3) obszar objęty planem znajduje się w granicach Głównego Zbiornika Wód Podziemnych GZWP nr 404 Koluszki - Tomaszów Mazowiecki oraz Głównego Zbiornika Wód Podziemnych GZWP nr 403 Brzeziny - Lipce Reymontowskie, których ochronę należy prowadzić zgodnie z przepisami odrębnymi.

Rozdział 3.

Zasady modernizacji, rozbudowy i budowy systemów komunikacji i infrastruktury technicznej

§ 9.1. Ustala się podstawową obsługę komunikacyjną obszaru za pośrednictwem drogi gminnej nr 106137E, znajdującej się poza obszarem objętym planem.

2. Na obszarze objętym planem obowiązuje zapewnienie jednego miejsca parkingowego przeznaczonego do parkowania pojazdów zaopatrzonych w kartę parkingową, na obiekt usługowy.

§ 10. W zakresie zaopatrzenia w wodę ustala się:

- 1) zaopatrzenie dla celów bytowo-gospodarczych i przeciwpożarowych z gminnej sieci wodociągowej;
- 2) wyposażenie sieci wodociągowej w hydranty do celów przeciwpożarowych.

§ 11. W zakresie kanalizacji sanitarnej ustala się:

- 1) odprowadzenie ścieków do sieci kanalizacji sanitarnej;
- 2) zakaz odprowadzania nieoczyszczonych ścieków do wód powierzchniowych oraz do ziemi.

§ 12. W zakresie kanalizacji deszczowej ustala się:

- 1) odprowadzenie wód opadowych i roztopowych do sieci kanalizacji deszczowej;
- 2) dopuszczenie zagospodarowania wód opadowych i roztopowych na terenie działki budowlanej, z wykorzystaniem naturalnej retencji gruntu lub poprzez budowę zbiorników wodnych, zgodnie z przepisami odrębnymi;
- 3) oczyszczanie ścieków opadowych według przepisów odrębnych.

§ 13. W zakresie gospodarki odpadami ustala się:

- 1) obowiązek zbiórki odpadów w wyznaczonych miejscach na terenie nieruchomości, na której są wytwarzane, zgodnie z przepisami odrębnymi;
- 2) selektywną zbiórkę odpadów z zachowaniem obowiązujących na terenie gminy regulacji w tym zakresie.

§ 14. W zakresie zasilania w energię elektryczną ustala się:

- 1) zasilanie za pośrednictwem istniejącej linii średniego napięcia, przebiegającej poza obszarem objętym planem;
- 2) przyłączenie indywidualne na warunkach określonych w przepisach odrębnych;
- 3) lokalizację stacji trafo SN/nn poza liniami rozgraniczającymi dróg, z bezpośrednim dostępem do drogi publicznej lub za pośrednictwem drogi wewnętrznej;
- 4) zaopatrzenie ze źródeł odnawialnych wykorzystujących w procesie przetwarzania energię promieniowania słonecznego o mocy nieprzekraczającej 100 kW, z wyłączeniem elektrowni wiatrowych.

§ 15. W zakresie zaopatrzenia w energię cieplną ustala się:

- 1) zaopatrzenie ze źródeł lokalnych bezpiecznych ekologicznie, tj. zapewniających wysoki stopień czystości spalin – zgodnie z przepisami odrębnymi;
- 2) zaopatrzenie ze źródeł odnawialnych wykorzystujących w procesie przetwarzania energię promieniowania słonecznego o mocy nieprzekraczającej 100 kW, z wyłączeniem elektrowni wiatrowych.

§ 16. W zakresie zaopatrzenia w gaz ustala się zaopatrzenie z istniejącej sieci gazowej, w oparciu o przepisy odrębne.

§ 17. W zakresie telekomunikacji ustala się:

- 1) obsługę z sieci istniejącej oraz projektowanej;
- 2) obsługę abonentów realizowaną za pośrednictwem indywidualnych przyłączy na warunkach określonych w przepisach odrębnych.

Rozdział 4. Ustalenia końcowe

§ 18. Nie określa się wysokości stawki procentowej służącej naliczeniu jednorazowej opłaty z tytułu wzrostu wartości nieruchomości w wyniku uchwalenia planu, ponieważ działki są własnością Gminy Andrespol.

§ 19. Dla obszaru objętego niniejszym planem, tracą moc ustalenia miejscowego planu zagospodarowania przestrzennego przyjętego Uchwałą Nr XXXII/340/05 z dnia 12 kwietnia 2005 r. (Dz. Urz. Woj. Łódz. Nr 183, poz. 1835).

§ 20. Uchwała podlega ogłoszeniu w Dzienniku Urzędowym Województwa Łódzkiego.

§ 21. Wykonanie uchwały powierza się Wójtowi Gminy Andrespol.

§ 22. Uchwała wchodzi w życie po upływie 14 dni od dnia jej ogłoszenia w Dzienniku Urzędowym Województwa Łódzkiego.

Przewodniczący Rady Gminy
Andrespol

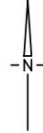
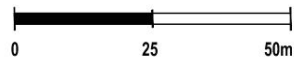
Jan Woźniak

Załącznik Nr 1 do uchwały Nr LXXX/659/24
Rady Gminy Andrespol
z dnia 12 kwietnia 2024 r.






MIEJSCOWY PLAN ZAGOSPODAROWANIA PRZESTRZENNEGO DLA DZIAŁEK O NUMERACH EWIDENCYJNYCH: 246, 247 I 248 POŁOŻONYCH PRZY ULICY MARCINA KASPRZAKA W MIEJSCOWOŚCI JUSTYNÓW

RYSUNEK PLANU

SKALA 1 : 1000




OZNACZENIA OBOWIĄZUJĄCE

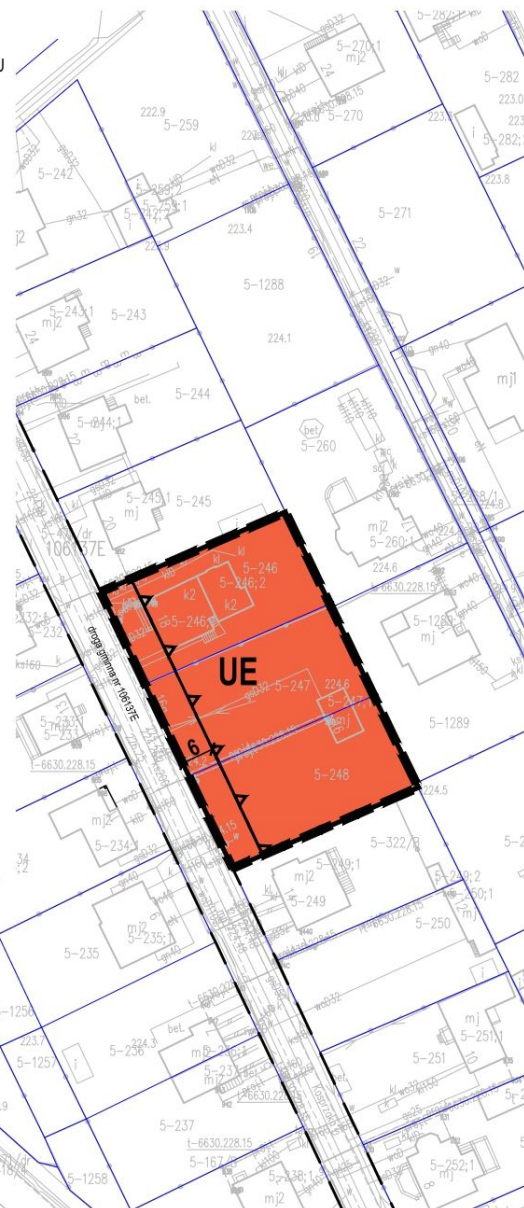
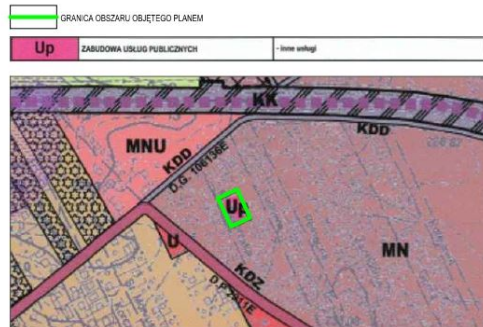
-  GRANICA OBSZARU OBJĘTEGO PLANEM MIEJSCOWYM
-  LINIE ROZGRANICZAJĄCE TERENY O RÓŻNYM PRZEZNACZENIU LUB RÓŻNYCH ZASADACH ZAGOSPODAROWANIA
-  NIEPRZEKRACZALNA LINIA ZABUDOWY
-  **UE** TEREN USŁUG EDUKACJI
-  ZWYMIAROWANIE ODLEGŁOŚCI W METRACH

OZNACZENIA INFORMACYJNE

CAŁY OBSZAR OBJĘTY PLANEM ZNAJDUJE SIĘ W STREFIE POWIERZCHNI OGRANICZAJĄCYCH ZABUDOWĘ OD LOTNICZYCH URZĄDZEŃ NAZIEMNYCH (LUN), OD OBIEKTU POŁOŻONEGO W WIĄCZYNIU DOLNYM

-  DROGI POZA OBSZAREM OBJĘTYM PLANEM

WYRYS ZE STUDIUM UWARUNKOWAŃ I KIERUNKÓW ZAGOSPODAROWANIA PRZESTRZENNEGO GMINY ANDRESPOL UCHWAŁA NR XVI/152/15 RADY GMINY ANDRESPOL Z DNIA 16 LISTOPADA 2015 R.



UKŁAD WSPÓRZĘDNYCH PL-2000 strefa 7
LICENCJA MAPY NR PODGIK 6642.1527.2023. 1006_P
WYDANA PRZEZ STAROSTWO POWIATOWE W ŁODZI

PRACOWNIA TEREN

EWA KRAKOWSKA UPR.URB.NR 1099/90
90-448 ŁÓDŹ
UL. ZWIŹKI 1C LOK. 3

LISTOPAD 2023

Załącznik Nr 2 do uchwały Nr LXXX/659/24
Rady Gminy Andrespol
z dnia 12 kwietnia 2024 r.

Rozstrzygnięcie Rady Gminy Andrespol z dnia 12 kwietnia 2024 r. w sprawie rozpatrzenia uwag do projektu miejscowego planu zagospodarowania przestrzennego dla działek o numerach ewidencyjnych 246, 247 i 248 położonych przy ulicy Marcina Kasprzaka w miejscowości Justynów

Ze względu na brak uwag wniesionych do projektu planu podczas wyłożenia do publicznego wglądu oraz w wyznaczonym terminie do składania uwag, Rada Gminy Andrespol nie dokonuje rozstrzygnięć wynikających z art. 20 ust. 1 ustawy z dnia 27 marca 2003 r. o planowaniu i zagospodarowaniu przestrzennym (Dz. U. z 2023 r. poz. 977, 1506, 1597, 1688, 1890, 2029, 2739).

Przewodniczący Rady Gminy
Andrespol

Jan Woźniak

Załącznik Nr 3 do uchwały Nr LXXX/659/24
Rady Gminy Andrespol
z dnia 12 kwietnia 2024 r.

Rozstrzygnięcie
Rady Gminy Andrespol
w sprawie sposobu realizacji zapisanych w planie inwestycji z zakresu infrastruktury technicznej, które
należą do zadań własnych gminy, oraz zasad ich finansowania

Na podstawie art. 20 ust. 1 ustawy z dnia 27 marca 2003 r. o planowaniu i zagospodarowaniu przestrzennym (Dz. U. z 2023 r. poz. 977, 1506, 1597, 1688, 1890, 2029, 2739), art. 7 ust. 1 pkt 2 i 3 ustawy z dnia 8 marca 1990 r. o samorządzie gminnym (Dz. U. z 2023 r. poz. 40, 572, 1463 i 1688), art. 216 ust. 2 pkt 1 ustawy o finansach publicznych z dnia 27 sierpnia 2009 r. (Dz. U. z 2023 r. poz. 1270, 1273, 497, 1407, 1429, 1641, 1693, 1872) po zapoznaniu się z projektem miejscowego planu zagospodarowania przestrzennego dla działek o numerach ewidencyjnych 246, 247 i 248 położonych przy ulicy Marcina Kasprzaka w miejscowości Justynów - Rada Gminy Andrespol postanawia, co następuje:

§ 1. Ze względu na brak zapisanych w planie inwestycji z zakresu infrastruktury technicznej, które należą do zadań własnych gminy, niniejsza uchwała nie rodzi skutków finansowych.

Przewodniczący Rady Gminy
Andrespol

Jan Woźniak

Załącznik Nr 4 do uchwały Nr LXXX/659/24

Rady Gminy Andrespol

z dnia 12 kwietnia 2024 r.

Zalacznik4.gml

Dane przestrzenne, o których mowa w art. 67a ust. 3 i 5 ustawy z dnia 27 marca 2003 r. o planowaniu i zagospodarowaniu przestrzennym (j.t. Dz.U. z 2020 r. poz. 293 z późn. zm.) ujawnione zostaną po kliknięciu w ikonę

UZASADNIENIE

do Uchwały nr LXXX/659/24 Rady Gminy Andrespol z dnia 12 kwietnia 2024 r. w sprawie uchwalenia miejscowego planu zagospodarowania przestrzennego dla działek o numerach ewidencyjnych 246, 247 i 248 położonych przy ulicy Marcina Kasprzaka w miejscowości Justynów

1. Wstęp

Niniejsze uzasadnienie dotyczy rozwiązań przyjętych w projekcie miejscowego planu zagospodarowania przestrzennego dla działek o numerach ewidencyjnych 246, 247 i 248 położonych przy ulicy Marcina Kasprzaka w miejscowości Justynów - i zostało sporządzone zgodnie z wymaganiami określonymi w art. 15 ust. 1 ustawy z dnia 27 marca 2003 r. o planowaniu i zagospodarowaniu przestrzennym (Dz. U. z 2023 r. poz. 977, 1506, 1597, 1688, 1890, 2029, 2739) w związku z art. 67 ust. 3 pkt 4 ustawy z dnia 7 lipca 2023 r. o zmianie ustawy o planowaniu i zagospodarowaniu przestrzennym oraz niektórych innych ustaw (Dz. U. z 2023 r. poz. 1688).

2. Sposób realizacji wymogów wynikających z art. 1 ust. 2 – 4 ustawy o planowaniu i zagospodarowaniu przestrzennym

1) Wymagania ładu przestrzennego, w tym urbanistyki i architektury

Projekt planu miejscowego w § 8 zawiera ustalenia dotyczące zasad ochrony i kształtowania ładu przestrzennego, oraz ustalenia dotyczące przeznaczenia terenów, zasad kształtowania zabudowy i zagospodarowania terenu. Ustalenia te zapewniają uwzględnienie w planie miejscowym wymagań ładu przestrzennego, w tym urbanistyki i architektury.

2) Walory architektoniczne i krajobrazowe

Projekt planu miejscowego w § 8 ust. 1 zawiera ustalenia dotyczące zasad ochrony i kształtowania ładu przestrzennego oraz ustalenia dotyczące zasad kształtowania zabudowy oraz wskaźniki zagospodarowania terenu, w § 7 ust. 2 zawiera ustalenia dotyczące zasad ochrony środowiska, Wyżej wymienione ustalenia zapewniają uwzględnienie w planie miejscowym walorów architektonicznych i krajobrazowych.

3) Wymagania ochrony środowiska, w tym gospodarowania wodami i ochrony gruntów rolnych i leśnych

Projekt planu miejscowego w § 8 ust. 2 zawiera ustalenia dotyczące zasad ochrony środowiska. Projekt planu miejscowego nie zawiera ustaleń ochronnych dotyczących gospodarowania wodami, terenów leśnych, użytkowania terenów upraw polowych i terenów łąk, ze względu na niewystępowanie.

4) Wymagania ochrony dziedzictwa kulturowego i zabytków oraz dóbr kultury współczesnej

W obszarze objętym planem nie występują dobra kultury współczesnej, zabytki – w związku z czym plan nie ustala wymogów ich ochrony. Nie zawiera również ustaleń dotyczących zasad ochrony dziedzictwa kulturowego.

5) Wymagania ochrony zdrowia oraz bezpieczeństwa ludzi i mienia, a także potrzeby osób ze szczególnymi potrzebami

Projekt planu miejscowego w § 8 ust. 2 zawiera ustalenia odnoszące się między innymi do zagadnień związanych z ochroną zdrowia oraz bezpieczeństwem ludzi i mienia. Potrzeby osób ze szczególnymi potrzebami zostały w planie miejscowym zapewnione w § 8 ust. 1 pkt 2 lit. f) poprzez ustalenia, iż w terenach oznaczonych symbolem UE zagospodarowanie w sposób umożliwiający dostęp osobom niepełnosprawnym ruchowo.

6) Walory ekonomiczne przestrzeni

Projekt planu miejscowego poprzez ustalenie w § 7 przeznaczenia terenu oraz optymalnych wskaźników zagospodarowania terenu i kształtowania zabudowy uwzględni walory ekonomiczne przestrzeni. Z uwagi na fakt, iż nieruchomość objęta planem stanowi własność Gminy Andrespol, a przeznaczona jest na cele usług edukacji, w projekcie planu nie ustala się jednorazowej opłaty z tytułu wzrostu wartości nieruchomości.

7) Prawo własności

Ustalenia planu oraz sposób wyznaczenia terenów wyodrębnionych liniami rozgraniczającymi, szanuje prawa własności terenów i granice poszczególnych nieruchomości.

8) Potrzeby obronności i bezpieczeństwa państwa

Plan nie zawiera szczególnych ustaleń w zakresie obronności i bezpieczeństwa, wykraczających poza regulacje zawarte w zakresie kształtowania zabudowy i zagospodarowania terenów.

9) Potrzeby interesu publicznego

Projekt planu nie wskazuje terenów jako przestrzeni publicznych.

10) Potrzeby w zakresie rozwoju infrastruktury technicznej

Projekt planu w Rozdziale 3 zawiera ustalenia dotyczące zasad modernizacji, rozbudowy i budowy systemów infrastruktury technicznej w zakresie zaopatrzenia w wodę, kanalizacji sanitarnej i deszczowej, gospodarki odpadami, zaopatrzenia w energię elektryczną i ciepłą, gazową oraz telekomunikacji.

11) Udział społeczeństwa w pracach nad planem, w tym przy użyciu środków komunikacji elektronicznej. Zachowanie jawności i przejrzystości procedur planistycznych

W ramach sporządzania planu miejscowego podjęto i przeprowadzono następujące czynności:

- ogłoszono w prasie lokalnej, BIP oraz w sposób zwyczajowo przyjęty o podjęciu uchwały o przystąpieniu do sporządzania planu miejscowego, oraz o możliwości składania wniosków,
- zawiadomiono na piśmie instytucje i organy o podjęciu uchwały o przystąpieniu do sporządzania planu miejscowego, oraz o możliwości składania wniosków,
- rozpatrzono wnioski do planu miejscowego instytucji i organów,
- sporządzono projekt planu miejscowego wraz z prognozą oddziaływania na środowisko,
- sporządzono prognozę skutków finansowych uchwalenia planu miejscowego,

Wykonano czynności wynikające z ustawy z dnia 3 października 2008 r. o udostępnianiu informacji o środowisku i jego ochronie, udziale społeczeństwa w ochronie środowiska oraz o ocenach oddziaływania na środowisko, tj.:

- podano do publicznej wiadomości informację o przystąpieniu do przeprowadzenia strategicznej oceny oddziaływania na środowisko, oraz o możliwości składania uwag i wniosków,
- wystąpiono do Powiatowego Państwowego Inspektora Sanitarnego w Łodzi oraz Regionalnego Dyrektora Ochrony Środowiska w Łodzi o zakres i stopień szczegółowości prognozy oddziaływania na środowisko przed jej sporządzeniem,
- poddano projekt planu wraz z prognozą oddziaływania na środowisko opiniowaniu przez ww. organy,

W dniu 30 sierpnia 2023 r. odbyło się posiedzenie Gminnej Komisji Urbanistyczno-Architektonicznej, celem zaopiniowania projektu. Następnie prowadzona była dalsza

procedura, tzn. uzgadnianie i opiniowanie projektu planu z organami i instytucjami zewnętrznymi.

W dniach od 5 grudnia 2023 r. do 27 grudnia 2023 r. trwa wyłożenie projektu planu do publicznego wglądu, podczas którego w dniu 19 grudnia 2023 r. przeprowadzona zostanie dyskusja publiczna nad przyjętymi w projekcie planu rozwiązaniami. Wyznaczono termin składania uwag do 10 stycznia 2024 r.

Prace nad projektem planu prowadzone są z zachowaniem jawności i przejrzystości procedur planistycznych.

12) Potrzeby zapewnienia odpowiedniej ilości i jakości wody do celów zaopatrzenia ludności

Projekt planu w § 10 ustala zaopatrzenie dla celów bytowo-gospodarczych i przeciwpożarowych z sieci wodociągowej, co zapewnia właściwą ilość i wysoką jakość wody.

13) Przeznaczenie terenów w odniesieniu do interesu publicznego i interesów prywatnych

Przy ustalaniu przeznaczenia terenu i sposobu jego zagospodarowania, organ sporządzający projekt planu ważył interes publiczny i interesy prywatne. Powyższe znalazło swoje odbicie poprzez zmianę przeznaczenia terenu gminnego z obecnie wskazywanego jako zabudowa mieszkaniowa jednorodzinna na cele edukacji o charakterze publicznym. Projekt planu uwzględnił zapisy studium uwarunkowań i kierunków zagospodarowania przestrzennego gminy Andrespol.

14) Wymagania ład przestrzennego, efektywnego gospodarowania przestrzenią oraz walorów ekonomicznych przestrzeni, w przypadku sytuowania nowej zabudowy

Teren przeznaczony do sytuowania zabudowy wyznaczony został w obszarze własności Gminy. Jest zgodny z zapisami studium uwarunkowań i kierunków zagospodarowania przestrzennego gminy Andrespol, gdyż planowana rozbudowa przedszkola samorządowego możliwa jest w obszarze zabudowy mieszkaniowej jednorodzinnej. Obszar ten posiada bezpośrednią obsługę komunikacyjną z ulicy Marcina Kasprzaka.

3. Zgodność z wynikami analizy, o której mowa w art. 32 ust. 1 wraz z datą uchwały rady gminy, o której mowa w art. 32 ust. 2 ustawy o planowaniu i zagospodarowaniu przestrzennym, oraz sposób uwzględnienia uniwersalnego projektowania

Podjęcie uchwały w sprawie przystąpienia do planu (Nr LXVIII/574/23 z dnia 26 lipca 2023 r.), zbieżne jest z „Analizą dotyczącą zasadności przystąpienia do sporządzania zmiany miejscowego planu zagospodarowania przestrzennego” przyjętą Uchwałą Nr LXVIII/552/10 Rady Gminy Andrespol z dnia 11 października 2010 r.

Wymagania uniwersalnego projektowania zostały uwzględnione w planie w sposób opisany w ust. 2 pkt 5) niniejszego uzasadnienia.

4. Wpływ na finanse publiczne, w tym budżet gminy

Wpływ na finanse publiczne został wykazany w prognozie skutków finansowych uchwalenia miejscowego planu zagospodarowania przestrzennego. Uchwalenie planu miejscowego nie niesie za sobą żadnych skutków finansowych dla Gminy, zarówno po stronie wydatków jak i dochodów.