

UCHWAŁA NR XIX/172/20
RADY GMINY ANDRESPOL

z dnia 27 stycznia 2020 r.

**w sprawie uchwalenia miejscowego planu zagospodarowania przestrzennego dla terenu położonego
w rejonie ulicy Głównej 69-71 w miejscowości Justynów**

Na podstawie art. 18 ust. 2 pkt 5 i art. 40 ust. 1 ustawy z dnia 8 marca 1990 r. o samorządzie gminnym (Dz. U. z 2019 r. poz. 506, 1309, 1571, 1696 i 1815) oraz art. 14 ust. 8 i art. 20 ust. 1 ustawy z dnia 27 marca 2003 r. o planowaniu i zagospodarowaniu przestrzennym (Dz. U. z 2018 r. poz. 1945; Dz. U. z 2019 r. poz. 60, 235, 730, 1009, 1524, 1696, 1716 i 1815) oraz w związku z uchwałą Nr XLV/430/17 Rady Gminy Andrespol z dnia 20 października 2017 r. w sprawie przystąpienia do sporządzenia miejscowego planu zagospodarowania przestrzennego dla terenu położonego w rejonie ulicy Głównej 69-71 w miejscowości Justynów, po stwierdzeniu iż plan nie narusza ustaleń Studium uwarunkowań i kierunków zagospodarowania przestrzennego Gminy Andrespol – Rada Gminy Andrespol uchwala, co następuje:

Rozdział 1.
Przepisy ogólne

§ 1. Przedmiotem uchwały są ustalenia miejscowego planu zagospodarowania przestrzennego dla terenu położonego w rejonie ulicy Głównej 69-71 w miejscowości Justynów, zwanego dalej planem wraz z:

- 1) rysunkiem planu stanowiącym załącznik nr 1 do uchwały, sporządzonym w skali 1:1000 wraz z wrysem ze Studium uwarunkowań i kierunków zagospodarowania przestrzennego Gminy Andrespol;
- 2) rozstrzygnięciem o sposobie rozpatrzenia uwag do projektu planu – stanowiącym załącznik nr 2 do uchwały;
- 3) rozstrzygnięciem o sposobie realizacji, zapisanych w planie inwestycji z zakresu infrastruktury technicznej, które należą do zadań własnych gminy oraz o zasadach ich finansowania – stanowiącym załącznik nr 3 do uchwały.

§ 2. Granice obszaru objętego planem oznaczono na rysunku planu stanowiącym załącznik nr 1 do uchwały będącym integralną częścią planu.

§ 3. Ilekroć w uchwale jest mowa o:

- 1) nieprzekraczalnej linii zabudowy – należy przez to rozumieć oznaczoną na rysunku planu linię wyznaczającą minimalną odległość od linii rozgraniczającej, w jakiej można sytuować budynek, z dopuszczeniem wysunięcia przed linię zabudowy na głębokość do 1,50 m: schodów zewnętrznych, balkonów, tarasów, wykusy, windy dla osób niepełnosprawnych, podjazdów dla wózków;
- 2) planie – należy przez to rozumieć miejscowy plan zagospodarowania przestrzennego, którego ustalenia zawarte są w niniejszej uchwale;
- 3) przepisach odrębnych – należy przez to rozumieć obowiązujące ustawy wraz z aktami wykonawczymi;
- 4) podstawowym przeznaczeniu terenu – należy przez to rozumieć rodzaj przeznaczenia terenu, który - w wyniku realizacji ustaleń planu - dominuje w terenie wydzielonym liniami rozgraniczającymi, i któremu powinny być podporządkowane inne sposoby użytkowania terenu;
- 5) uzupełniającym przeznaczeniu terenu - należy przez to rozumieć rodzaj przeznaczenia terenu, który uzupełnia lub wzbogaca przeznaczenie podstawowe i zajmuje - o ile ustalenia szczegółowe nie stanowią inaczej - nie więcej niż 40 % powierzchni działki zagospodarowanej zgodnie z jej podstawowym przeznaczeniem;
- 6) rysunku planu – należy przez to rozumieć rysunek miejscowego planu zagospodarowania przestrzennego stanowiący integralną część jego ustaleń, określony w §1 pkt 1 uchwały;
- 7) terenie – należy przez to rozumieć wydzieloną w planie jednostkę o określonym przeznaczeniu i zasadach zagospodarowania, wyznaczoną na rysunku planu liniami rozgraniczającymi;
- 8) uchwale – należy przez to rozumieć niniejszą uchwałę Rady Gminy Andrespol.

§ 4. 1. W planie określa się:

- 1) przeznaczenie terenów oraz linie rozgraniczające tereny o różnym przeznaczeniu lub różnych zasadach zagospodarowania;
- 2) zasady ochrony i kształtowania ładu przestrzennego;
- 3) zasady ochrony środowiska i przyrody;
- 4) parametry i wskaźniki kształtowania zabudowy oraz zagospodarowania terenów, w tym linie zabudowy i gabaryty obiektów oraz wskaźniki intensywności zabudowy;
- 5) wymagania wynikające z potrzeb kształtowania przestrzeni publicznych;
- 6) szczegółowe zasady i warunki scalania i podziału nieruchomości;
- 7) zasady modernizacji, rozbudowy i budowy systemów komunikacji i infrastruktury technicznej;
- 8) sposób i termin tymczasowego zagospodarowania, urządzenia i użytkowania terenów;
- 9) stawkę procentową, na podstawie której ustala się opłatę, o której mowa w ustawie o planowaniu i zagospodarowaniu przestrzennym.

2. W planie nie określa się:

- 1) granic i sposobów zagospodarowania terenów podlegających ochronie na podstawie przepisów odrębnych, terenów górniczych, a także obszarów szczególnego zagrożenia powodzią, obszarów osuwania się mas ziemnych, krajobrazów priorytetowych określonych w audycie krajobrazowym oraz w planach zagospodarowania przestrzennego województwa;
- 2) zasad ochrony zabytków oraz dóbr kultury współczesnej i dziedzictwa kulturowego;
- 3) terenów z zakazem zabudowy;
 - z uwagi na niewystępowanie powyższych na obszarze objętym planem.

§ 5. 1. Następujące oznaczenia graficzne na rysunku planu są oznaczeniami obowiązującymi:

- 1) granica obszaru objętego planem;
- 2) linie rozgraniczające tereny o różnym przeznaczeniu lub różnych zasadach zagospodarowania;
- 3) nieprzekraczalne linie zabudowy;
- 4) symbol określający przeznaczenie terenu.

2. Pozostałe oznaczenia na rysunku planu – inne niż wymienione w ust 1 mają charakter informacyjny.

§ 6. Ustala się następujące oznaczenie określające podstawową formę przeznaczenia i zagospodarowania terenu:

- 1) **MN** – teren zabudowy mieszkaniowej jednorodzinnej;
- 2) **KDL** – teren drogi publicznej klasy lokalnej;
- 3) **KDPJ** – teren ciągu pieszo-jezdnego.

Rozdział 2.

Ustalenia ogólne dotyczące zasad zagospodarowania i użytkowania terenów, zasad ochrony i kształtowania ładu przestrzennego, ochrony środowiska i przyrody oraz ochrony zabytków na obszarze objętym planem

§ 7. Dla całego obszaru objętego planem ustala się:

- 1) w zakresie zasad zagospodarowania terenów:
 - a) możliwość zabudowy działek powstałych przed wejściem w życie planu, jeżeli ich cechy geometryczne, dostęp do drogi publicznej oraz wyposażenie w urządzenia infrastruktury technicznej spełniają wymogi realizacji obiektów budowlanych wynikające z przepisów odrębnych,
 - b) dla istniejących budynków usytuowanych bliżej linii rozgraniczającej drogi niż określa to nieprzekraczalna linia zabudowy pokazana na rysunku planu, przyjmuje się jako nieprzekraczalną linię zabudowy - linię ścian frontowych tych budynków,

- c) możliwość lokalizacji stacji transformatorowych w pasie pomiędzy nieprzekraczalną linią zabudowy a linią rozgraniczającą terenu,
 - d) możliwość sytuowania budynków w odległości 1,5 m od granicy lub bezpośrednio przy tej granicy na działkach o szerokości mniejszej niż 16,0 m;
- 2) w zakresie zasad kształtowania zabudowy:
- a) realizację zewnętrznych części budynków z zakazem użycia materiałów z tworzyw sztucznych typu „siding”,
 - b) realizację budynków gospodarczych i garaży wolnostojących o wykończeniu elewacji i kolorystyce nawiązujących do budynku podstawowego;
- 3) w zakresie zagospodarowania jako przestrzenie publiczne wskazuje się tereny oznaczone KDL i KD PJ:
- a) zagospodarowanie w sposób umożliwiający swobodne poruszanie się w nich osobom niepełnosprawnym ruchowo,
 - b) konieczność zapewnienia oświetlenia w sposób zapewniający prawidłowe ich funkcjonowanie;
- 4) sytuowanie budynków od ściany lasu zgodnie z przepisami odrębnymi;
- 5) zakaz realizacji obiektów o wysokości powyżej 10,0 m n.p.t. oraz budowli o wysokości powyżej 15,0 m n.p.t.;
- 6) realizację zabudowy w oparciu o wskaźniki intensywności zabudowy określone w Rozdziale 5 za wyjątkiem obiektów określonych według przepisów odrębnych.

§ 8. W zakresie ochrony środowiska:

- 1) zakaz realizacji przedsięwzięć mogących zawsze znacząco oraz mogących potencjalnie znacząco oddziaływać na środowisko - za wyjątkiem dróg i infrastruktury technicznej;
- 2) w zakresie ochrony akustycznej – obowiązek zachowania dopuszczalnych poziomów hałasu w środowisku, określonych w przepisach odrębnych, dla terenów oznaczonych MN, jak dla terenów przeznaczonych pod zabudowę mieszkaniową jednorodzinną;
- 3) obszar objęty planem znajduje się w granicach Głównego Zbiornika Wód Podziemnych GZWP nr 403 Brzeziny - Lipce Reymontowskie oraz GZWP nr 404 Koluszki - Tomaszów Mazowiecki, których ochronę należy prowadzić zgodnie z przepisami odrębnymi.

Rozdział 3.

Zasady modernizacji, rozbudowy i budowy systemów komunikacji i infrastruktury technicznej

§ 9. 1. Ustala się podstawową obsługę komunikacyjną obszaru za pośrednictwem istniejącej drogi gminnej - ulicy Głównej - nr 106132E.

2. Ustala się możliwość tworzenia nowych dróg wewnętrznych przy zachowaniu ustaleń:

- 1) szerokość wynoszącą co najmniej 6,0 m, z nieprzekraczalną linią zabudowy wynoszącą 3,0 m;
- 2) jako włączonych do istniejącego układu dróg publicznych, a w przypadku gdy z uwagi na istniejące uwarunkowania włączenie obustronne nie jest możliwe - jako zakończonych placem do zawracania o wymiarach 12,0 m x 12,0 m, ze ścięciem narożników o wymiarach 3,0 m x 3,0 m;
- 3) możliwość realizowania nadziemnych oraz podziemnych sieci i urządzeń infrastruktury technicznej.

3. Na obszarze objętym planem obowiązuje zapewnienie miejsc parkingowych przeznaczonych do parkowania pojazdów zaopatrzonych w kartę parkingową, zgodnie ze wskaźnikami ustalonymi w przepisach odrębnych.

§ 10. Dla terenu oznaczonego symbolem **KDL** ustala się:

- 1) przeznaczenie terenu – droga publiczna klasy lokalnej, poszerzenie pasa drogowego;
- 2) szerokość w granicy obszaru objętego planem od 0 m do 1,3 m, stanowi fragment drogi o docelowej szerokości 12,0 m, zgodnie z rysunkiem planu;
- 3) zagospodarowanie łączne z częścią drogi znajdującej się poza obszarem objętym planem, z zachowaniem regulacji wynikających z przepisów odrębnych;

4) w ramach zagospodarowania terenu ustala się:

- a) realizację chodników co najmniej jednostronnie,
- b) lokalizację sieci i urządzeń infrastruktury technicznej w liniach rozgraniczających dróg, przy uwzględnieniu wymagań określonych w przepisach odrębnych.

§ 11. Dla terenu oznaczonego symbolem **KDPJ** ustala się:

- 1) przeznaczenie terenu – teren ciągu pieszo-jezdnego;
- 2) szerokość w liniach rozgraniczających od 3,6 m do 4,2 m, zachowanie geodezyjnego wydzielenia działki, zgodnie z rysunkiem planu;
- 3) w ramach zagospodarowania terenu ustala się:
 - a) realizację nawierzchni utwardzonej,
 - b) lokalizację sieci i urządzeń infrastruktury technicznej w liniach rozgraniczających, przy uwzględnieniu wymagań określonych w przepisach odrębnych.

§ 12. Na terenie **MN** ustala się obowiązek zapewnienia miejsc parkingowych (w tym postojowych jak i garażowych) dla nowych inwestycji według następujących minimalnych wskaźników:

- 1) dla zabudowy mieszkaniowej jednorodzinnej - 2 miejsca parkingowe na działkę, wliczając miejsca garażowe;
- 2) dla zabudowy usługowej - 1 miejsce na każde 50 m² powierzchni użytkowej obiektu.

§ 13. W zakresie zaopatrzenia w wodę ustala się:

- 1) zaopatrzenie z gminnej sieci wodociągowej;
- 2) wyposażenie sieci wodociągowej w hydranty do celów przeciwpożarowych;
- 3) zaopatrzenie z indywidualnych ujęć wód na warunkach określonych w przepisach odrębnych.

§ 14. W zakresie kanalizacji sanitarnej ustala się:

- 1) odprowadzenie ścieków do sieci kanalizacji sanitarnej po jej rozbudowie;
- 2) możliwość stosowania przydomowych oczyszczalni ścieków lub szczelnych zbiorników bezodpływowych dla działek, które nie mają możliwości włączenia się do sieci kanalizacji sanitarnej, przy spełnieniu wymagań określonych w przepisach odrębnych;
- 3) zakaz odprowadzania nieoczyszczonych ścieków do wód powierzchniowych oraz do ziemi.

§ 15. W zakresie kanalizacji deszczowej ustala się:

- 1) odprowadzenie wód opadowych do sieci kanalizacji deszczowej po jej wybudowaniu;
- 2) możliwość zagospodarowania wód opadowych na działce budowlanej, z wykorzystaniem naturalnej retencji gruntu, również poprzez budowę zbiorników wodnych, zgodnie z przepisami odrębnymi – z zakazem ich wyprowadzania i zakłócania stosunków wodnych na terenach działek sąsiednich;
- 3) oczyszczanie ścieków opadowych według przepisów odrębnych.

§ 16. W zakresie gospodarki odpadami ustala się:

- 1) obowiązek zbiórki odpadów w wyznaczonych miejscach na terenie nieruchomości, na której są wytwarzane, zgodnie z przepisami odrębnymi;
- 2) selektywną zbiórkę odpadów z zachowaniem obowiązujących na terenie gminy regulacji w tym zakresie.

§ 17. W zakresie zasilania w energię elektryczną ustala się:

- 1) zasilanie za pośrednictwem istniejącej linii średniego napięcia, zlokalizowanej poza obszarem objętym planem;
- 2) przyłączenie indywidualne na warunkach określonych w przepisach odrębnych;
- 3) lokalizację stacji trafo SN/nn poza liniami rozgraniczającymi dróg, z bezpośrednim dostępem do drogi publicznej lub za pośrednictwem drogi wewnętrznej; dopuszcza się lokalizację stacji transformatorowych następowych w liniach rozgraniczających dróg lub ciągu pieszo-jezdnego.

§ 18. W zakresie zaopatrzenia w energię ciepłą ustala się:

- 1) zaopatrzenie ze źródeł lokalnych bezpiecznych ekologicznie, tj. zapewniających wysoki stopień czystości spalin – zgodnie z przepisami odrębnymi;
- 2) zaopatrzenie ze źródeł odnawialnych wykorzystujących w procesie przetwarzania energię promieniowania słonecznego i innych o mocy nie przekraczającej 100 kW;
- 3) zakaz lokalizacji elektrowni wiatrowych w rozumieniu przepisów odrębnych.

§ 19. W zakresie zaopatrzenia w gaz ustala się:

- 1) zaopatrzenie z istniejącej sieci gazowej, w oparciu o przepisy odrębne;
- 2) dopuszcza się lokalizację zbiorników gazowych.

§ 20. W zakresie telekomunikacji ustala się:

- 1) obsługę z sieci istniejącej oraz projektowanej;
- 2) obsługę abonentów realizowaną za pośrednictwem indywidualnych przyłączy na warunkach określonych w przepisach odrębnych.

Rozdział 4.

Zasady i warunki scalania i podziału nieruchomości

§ 21. W zakresie szczegółowych zasad i warunków scalania i podziału nieruchomości ustala się:

- 1) brak wskazania nieruchomości objętych obowiązkiem przeprowadzenia scalenia i podziału;
- 2) możliwość przeprowadzenia scalenia, a następnie podziału nieruchomości – zgodnie z regulacją wynikającą z przepisów odrębnych, z zachowaniem parametrów jak dla nowych działek budowlanych, o których mowa w § 23.

§ 22. 1. Warunkiem wydzielenia nowych działek budowlanych jest zapewnienie im dostępu do drogi publicznej w rozumieniu przepisów odrębnych oraz możliwości obsługi infrastrukturą techniczną na warunkach określonych niniejszym planem.

2. Ustalenia niniejszego rozdziału oraz ustalenia § 23 w zakresie parametrów nowych działek budowlanych nie dotyczą podziałów dokonywanych w celu sytuowania urządzeń infrastruktury technicznej, np. trafostacji, wyznaczania linii rozgraniczających dróg, podziałów dokonywanych w celu regulacji stanu prawnego i poprawy warunków istniejącego zagospodarowania oraz innych dokonywanych na podstawie odrębnych przepisów.

3. Kąt położenia działek w stosunku do pasa drogowego zgodny lub prostopadły do istniejących granic działek podlegających podziałowi.

4. Minimalne szerokości frontów nowych działek budowlanych nie dotyczą utworzonych wokół placów do zawracania.

Rozdział 5.

Ustalenia szczegółowe dotyczące poszczególnych terenów

§ 23. Dla terenu oznaczonego symbolem MN ustala się:

- 1) przeznaczenie terenu:
 - a) jako przeznaczenie podstawowe – teren zabudowy mieszkaniowej jednorodzinnej wolnostojącej lub bliźniaczej, garaże i budynki gospodarcze,
 - b) jako przeznaczenie uzupełniające – zabudowa usługowa,
 - c) możliwość lokalizowania sieci i urządzeń infrastruktury technicznej i drogowej;
- 2) w zakresie zasad zagospodarowania terenu:
 - a) lokalizowanie zabudowy zgodnie z przebiegiem nieprzekraczalnej linii zabudowy oznaczonej na rysunku planu, z zastrzeżeniem § 7 pkt 1 lit. b),
 - b) dopuszcza się możliwość zabudowy bliźniaczej,
 - c) dopuszcza się grupowanie budynków usługowych, gospodarczych i garaży w granicy z działką sąsiednią,

- d) minimalny udział powierzchni biologicznie czynnej:
- 70 % powierzchni działki budowlanej, z zachowaniem leśnego charakteru - dla terenu zalesionego,
 - 50 % powierzchni działki budowlanej - dla terenu niezalesionego,
- e) maksymalny udział powierzchni zabudowy i nawierzchni utwardzonej:
- 30 % powierzchni działki budowlanej - dla terenu zalesionego,
 - 50 % powierzchni działki budowlanej - dla terenu niezalesionego,
- f) wskaźniki intensywności zabudowy dla działki budowlanej:
- minimalny: 0,01,
 - maksymalny: 0,8;
- 3) w zakresie zasad kształtowania zabudowy:
- a) maksymalna wysokość:
- zabudowa mieszkaniowa i usługowa 10 m,
 - zabudowa garażowa i gospodarcza nieprzekraczająca 5 m,
- b) dachy:
- zabudowa mieszkaniowa: dachy dwu- lub wielospadowe, o kącie nachylenia połaci do 45° oraz dachy mansardowe,
 - zabudowa usługowa, garażowa i gospodarcza: dachy o kącie nachylenia połaci do 45° oraz dachy płaskie;
- 4) w zakresie zasad podziału nieruchomości - możliwość dokonywania podziałów na nowe działki budowlane, przy zachowaniu ustaleń Rozdziału 4 uchwały oraz parametrów:
- a) szerokości frontu wynoszącej co najmniej 18 m,
- b) powierzchni wynoszącej co najmniej 800 m² dla zabudowy wolnostojącej, a 600 m² dla zabudowy bliźniaczej.

Rozdział 6.

Ustalenia końcowe

§ 24. 1. Określa się wysokość stawki procentowej służącej naliczeniu jednorazowej opłaty z tytułu wzrostu wartości nieruchomości w wyniku uchwalenia planu dla terenów oznaczonych MN na 30 %.

2. Dla terenu KDL i KDPJ oraz pod realizację celów publicznych – powyższej stawki nie ustala się.

§ 25. Dla obszaru objętego niniejszym planem, tracą moc ustalenia miejscowego planu zagospodarowania przestrzennego przyjętego Uchwałą Nr XXXII/340/05 z dnia 12 kwietnia 2005 r.

§ 26. Uchwała podlega ogłoszeniu w Dzienniku Urzędowym Województwa Łódzkiego.

§ 27. Wykonanie uchwały powierza się Wójtowi Gminy Andrespol.

§ 28. Uchwała wchodzi w życie po 14 dniach od daty ogłoszenia jej w Dzienniku Urzędowym Województwa Łódzkiego.

Przewodniczący Rady Gminy
Andrespol

Jan Woźniak








MIEJSCOWY PLAN ZAGOSPODAROWANIA PRZESTRZENNEGO DLA TERENU POŁOŻONEGO W REJONIE ULICY GŁÓWNEJ 69-71 W MIEJSCOWOŚCI JUSTYNÓW

RYSUNEK PLANU

SKALA 1:1000
0 25 50m



OZNACZENIA OBOWIĄZUJĄCE

-  GRANICA OBSZARU OBJĘTEGO PLANEM
-  LINIE ROZGRANICZAJĄCE TERENY O RÓŻNYM PRZEZNACZENIU LUB RÓŻNYCH ZASADACH ZAGOSPODAROWANIA
-  NIEPRZEKRACZALNE LINIE ZABUDOWY
-  TEREN ZABUDOWY MIESZKANIOWEJ JEDNORODZINNEJ
-  TEREN DROGI PUBLICZNEJ KLASY LOKALNEJ
-  TEREN CIĄGU PIESZO-JEZDNEGO
- OZNACZENIA INFORMACYJNE**
-  LINIE ROZGRANICZAJĄCE DRÓG POZA OBSZAREM OBJĘTYM PLANEM

WYRYS III. ZMIANY STUDIUM UWARUNKOWAŃ I KIERUNKÓW ZAGOSPODAROWANIA PRZESTRZENNEGO GMINY ANDRESPOL



GRANICA OBSZARU OBJĘTEGO PLANEM

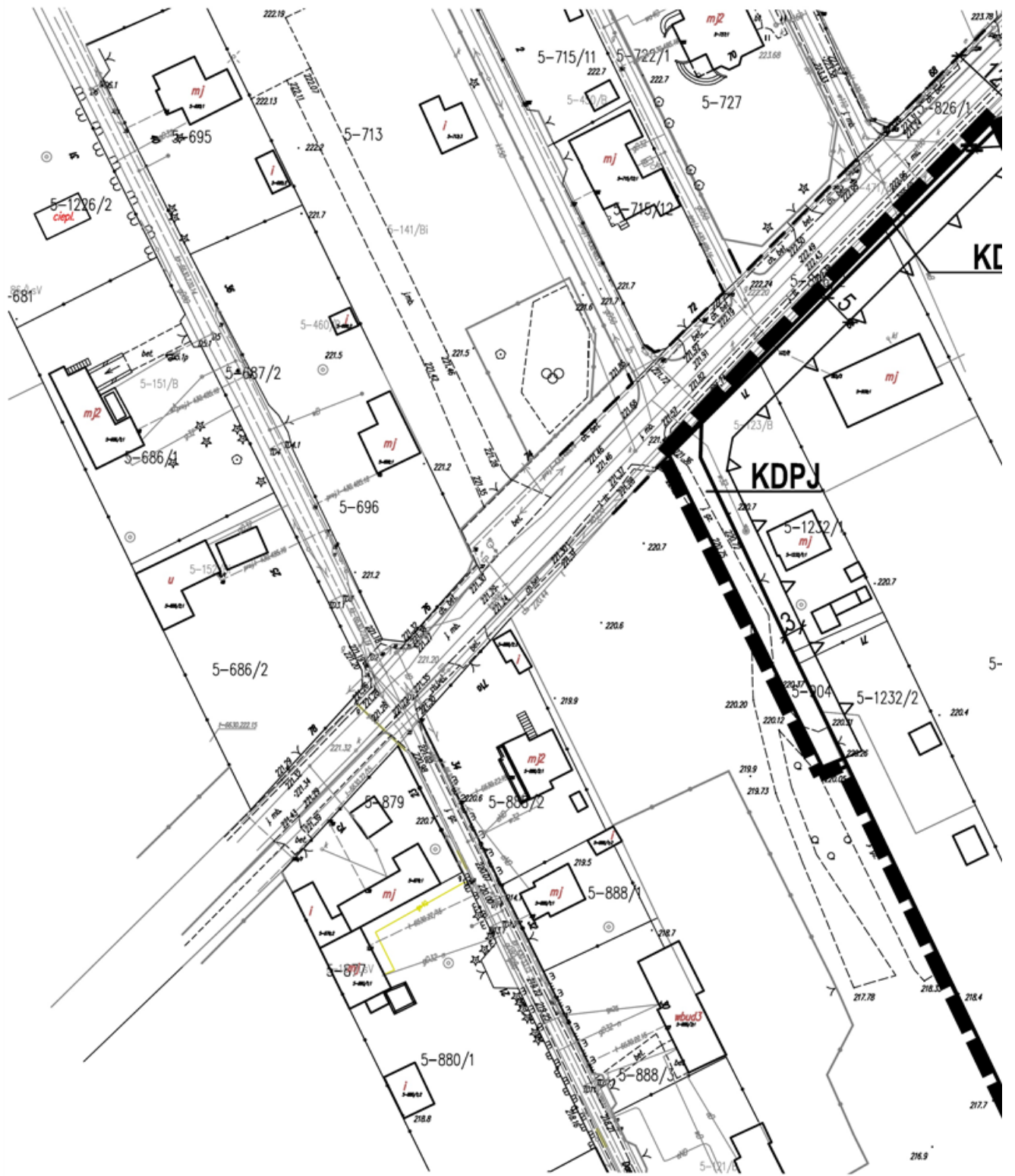
PRACOWNIA TEREN

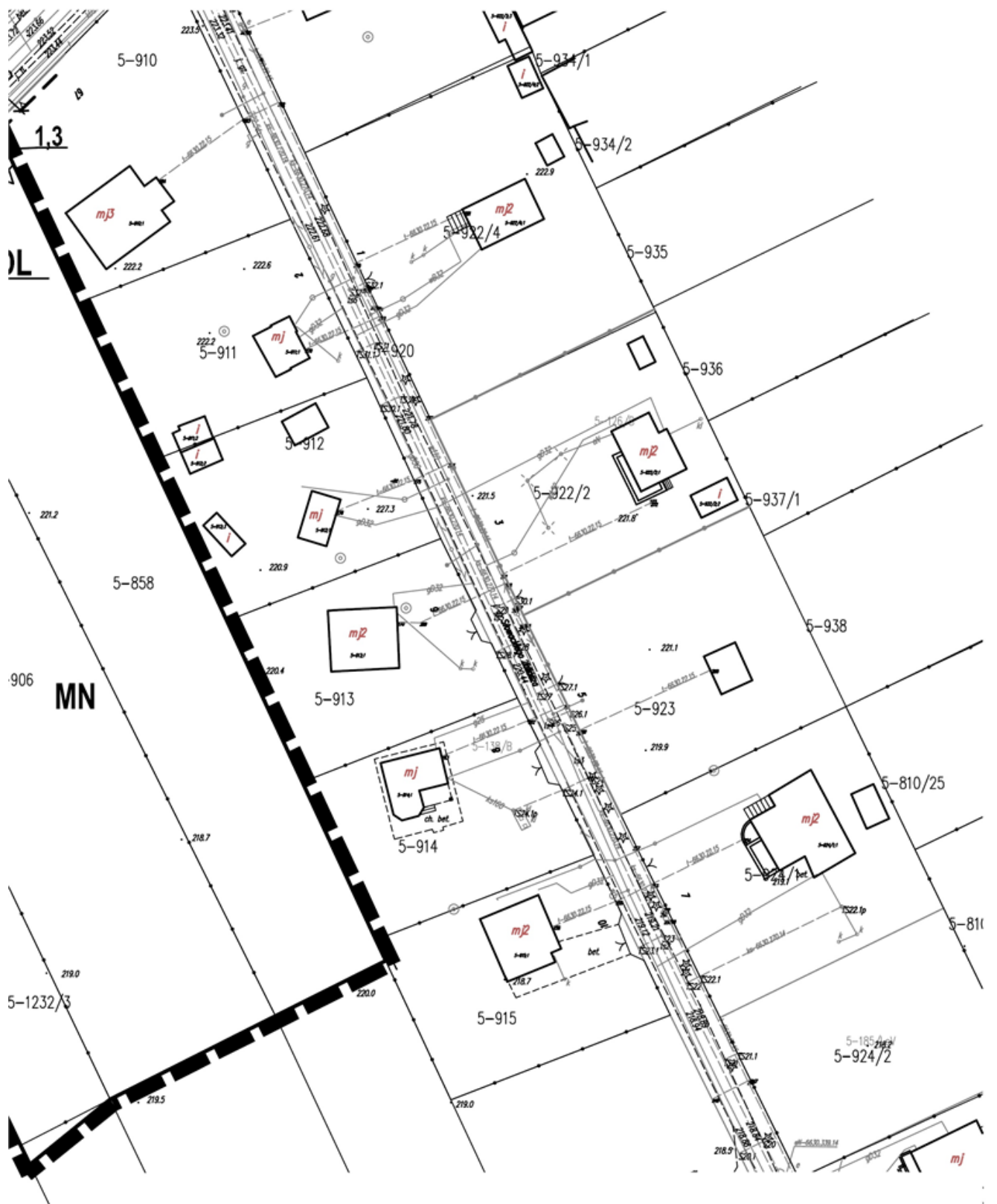
EWA KRAKOWSKA

UL. ŻWIRKI 1C LOK. 3

WRZESIEŃ 2019

MAPA ZASADNICZA WYDANA PRZEZ Powiatowy Ośrodek Dokumentacji Geodezyjnej,
LICENCJA PODGIGL.442.343.2018_1006_P





Załącznik Nr 2 do uchwały Nr XIX/172/20
Rady Gminy Andrespol
z dnia 27 stycznia 2020 r.

Rozstrzygnięcie
o sposobie rozpatrzenia uwag wniesionych do projektu miejscowego planu zagospodarowania
przestrzennego dla terenu położonego w rejonie ulicy Głównej 69-71 w miejscowości Justynów

Ze względu na brak uwag wniesionych do projektu planu podczas wyłożenia do publicznego wglądu oraz w wyznaczonym terminie do składania uwag, Rada Gminy Andrespol nie dokonuje rozstrzygnięć wynikających z art. 20 ust. 1 ustawy z dnia 27 marca 2003 r. o planowaniu i zagospodarowaniu przestrzennym (Dz. U. z 2018 r. poz. 1945; Dz. U. z 2019 r. poz. 60, 235, 730, 1009, 1524, 1696, 1716 i 1815).

Załącznik Nr 3 do uchwały Nr XIX/172/20
Rady Gminy Andrespol
z dnia 27 stycznia 2020 r.

Rozstrzygnięcie w sprawie sposobu realizacji zapisanych w planie inwestycji z zakresu infrastruktury technicznej, które należą do zadań własnych gminy, oraz zasad ich finansowania

Na podstawie art. 20 ust. 1 ustawy z dnia 27 marca 2003 r. o planowaniu i zagospodarowaniu przestrzennym (Dz. U. z 2018 r. poz. 1945; Dz. U. z 2019 r. poz. 60, 235, 730, 1009, 1524, 1696, 1716 i 1815), art. 7 ust. 1 pkt 2 i 3 ustawy z dnia 8 marca 1990 r. o samorządzie gminnym (Dz. U. z 2019 r. poz. 506, 1309, 1571, 1696 i 1815), art. 216 ust. 2 pkt 1 ustawy o finansach publicznych z dnia 27 sierpnia 2009 r. (Dz. U. z 2019 r. poz. 869; Dz. U. z 2018 r., poz. 2245; Dz. U. z 2019 r. poz. 1649) po zapoznaniu się z projektem miejscowego planu zagospodarowania przestrzennego dla terenu położonego w rejonie ulicy Głównej 69-71 w miejscowości Justynów - postanawia się, co następuje:

§ 1. Zadania inwestycyjne z zakresu infrastruktury technicznej wynikające z przedstawionego Radzie Gminy Andrespol projektu miejscowego planu zagospodarowania przestrzennego dla terenu położonego w rejonie ulicy Głównej 69-71 w miejscowości Justynów, będą realizowane i finansowane ze środków budżetu Gminy, tj. środków własnych Gminy oraz z pozyskanych funduszy zgodnie z przepisami odrębnymi.

Uzasadnienie

do Uchwały nr XIX/172/20 Rady Gminy Andrespol z dnia 27 stycznia 2020 r. w sprawie uchwalenia miejscowego planu zagospodarowania przestrzennego dla terenu położonego w rejonie ulicy Głównej 69-71 w miejscowości Justynów

1. Wstęp

Niniejsze uzasadnienie dotyczy rozwiązań przyjętych w projekcie miejscowego planu zagospodarowania przestrzennego dla terenu położonego w rejonie ulicy Głównej 69-71 w miejscowości Justynów i zostało sporządzone zgodnie z wymaganiami określonymi w art. 15 ust. 1 ustawy z dnia 27 marca 2003 r. o planowaniu i zagospodarowaniu przestrzennym (Dz. U. z 2018 r. poz. 1945; Dz. U. z 2019 r. poz. 60, 235, 730, 1009, 1524, 1696, 1716 i 1815).

2. Sposób realizacji wymogów wynikających z art. 1 ust. 2 – 4 ustawy o planowaniu i zagospodarowaniu przestrzennym

1) Wymagania ład przestrzennego, w tym urbanistyki i architektury

Projekt planu miejscowego w § 7 zawiera ustalenia dotyczące zasad ochrony i kształtowania ład przestrzennego, oraz ustalenia dotyczące przeznaczenia terenów, zasad kształtowania zabudowy i zagospodarowania terenu. Ustalenia te zapewniają uwzględnienie w planie miejscowym wymagań ład przestrzennego, w tym urbanistyki i architektury.

2) Walory architektoniczne i krajobrazowe

Projekt planu miejscowego w § 7 zawiera ustalenia dotyczące zasad ochrony i kształtowania ład przestrzennego oraz ustalenia dotyczące zasad kształtowania zabudowy oraz wskaźniki zagospodarowania terenu, w § 8 zawiera ustalenia dotyczące zasad ochrony środowiska. Wyżej wymienione ustalenia zapewniają uwzględnienie w planie miejscowym walorów architektonicznych i krajobrazowych.

3) Wymagania ochrony środowiska, w tym gospodarowania wodami i ochrony gruntów rolnych i leśnych

Projekt planu miejscowego w § 8 zawiera ustalenia dotyczące zasad ochrony środowiska. Projekt planu miejscowego nie zawiera ustaleń ochronnych dotyczących gospodarowania wodami, użytkowania terenów upraw polowych i terenów łąk, ze względu na niewystępowanie. Nieruchomości o numerach ewidencyjnych 858, 906 i 1232/3 stanowią grunty leśne, niestanowiące własności Skarbu Państwa i Decyzją Marszałka Województwa Łódzkiego z dnia 16 sierpnia 2018 r. uzyskały zgodę na zmianę ich przeznaczenia.

4) Wymagania ochrony dziedzictwa kulturowego i zabytków oraz dóbr kultury współczesnej

W obszarze objętym planem nie występują zabytki, dobra kultury współczesnej oraz stanowiska archeologiczne – w związku z czym plan nie ustala wymogów ich ochrony.

5) Wymagania ochrony zdrowia oraz bezpieczeństwa ludzi i mienia, a także potrzeby osób ze szczególnymi potrzebami

Projekt planu miejscowego w § 8 pkt 2 i w Rozdziale 5 zawiera ustalenia odnoszące się między innymi do zagadnień związanych z ochroną zdrowia oraz bezpieczeństwem ludzi i mienia. Potrzeby osób ze szczególnymi potrzebami zostały w planie miejscowym uwzględnione poprzez ustalenia § 7 pkt 3 lit. a).

6) Walory ekonomiczne przestrzeni

Projekt planu miejscowego poprzez ustalenie w § 7 przeznaczenia terenów oraz optymalnych wskaźników zagospodarowania terenu i kształtowania zabudowy uwzględnia walory ekonomiczne przestrzeni. Z uwagi na fakt, iż w wyniku zmian w przeznaczeniu terenu nieruchomości zyskają na wartości, ustalono w projekcie planu w § 24 jednorazową opłatę, o której mowa w art. 36 ust. 4 ustawy o planowaniu i zagospodarowaniu przestrzennym dla terenów MN w wysokości 30 %, za wyjątkiem terenów KDL i KDPJ oraz przeznaczonych pod realizację celów publicznych, dla których stawki nie ustala się.

7) Prawo własności

Ustalenia planu oraz sposób wyznaczenia terenów wyodrębnionych liniami rozgraniczającymi, w maksymalnie możliwy sposób szanuje prawa własności terenów i granice poszczególnych nieruchomości.

8) Potrzeby obronności i bezpieczeństwa państwa

Plan nie zawiera szczególnych ustaleń w zakresie obronności i bezpieczeństwa, wykraczających poza regulacje zawarte w zakresie kształtowania zabudowy i zagospodarowania terenów.

9)Potrzeby interesu publicznego

Projekt planu w § 7 pkt 3 jako przestrzenie publiczne wskazuje tereny KDL i KDPJ. Niezależnie, plan zabezpiecza interes publiczny poprzez koncentrację zabudowy i jej powiązanie z istniejącym układem drogowym.

10)Potrzeby w zakresie rozwoju infrastruktury technicznej

Projekt planu w Rozdziale 3 zawiera ustalenia dotyczące zasad modernizacji, rozbudowy i budowy systemów infrastruktury technicznej w zakresie zaopatrzenia w wodę, kanalizacji sanitarnej i deszczowej, gospodarki odpadami, zasilania w energię elektryczną i ciepłą, zaopatrzenia w gaz oraz telekomunikacji.

11)Udział społeczeństwa w pracach nad planem, w tym przy użyciu środków komunikacji elektronicznej. Zachowanie jawności i przejrzystości procedur planistycznych

W ramach sporządzania planu miejscowego podjęto i przeprowadzono następujące czynności:

-ogłoszono w prasie lokalnej, BIP oraz w sposób zwyczajowo przyjęty o podjęciu uchwały o przystąpieniu do sporządzania planu miejscowego, oraz o możliwości składania wniosków,

-zawiadomiono na piśmie instytucje i organy o podjęciu uchwały o przystąpieniu do sporządzania planu miejscowego, oraz o możliwości składania wniosków,

-rozpatrzono wnioski do planu miejscowego instytucji i organów,

-sporządzono projekt planu miejscowego wraz z prognozą oddziaływania na środowisko,

-sporządzono prognozę skutków finansowych uchwalenia planu miejscowego,

Wykonano czynności wynikające z ustawy z dnia 3 października 2008 r. o udostępnianiu informacji o środowisku i jego ochronie, udziale społeczeństwa w ochronie środowiska oraz o ocenach oddziaływania na środowisko, tj.:

-podano do publicznej wiadomości informację o przystąpieniu do przeprowadzenia strategicznej oceny oddziaływania na środowisko, oraz o możliwości składania uwag i wniosków,

-wystąpiono do Powiatowego Państwowego Inspektora Sanitarnego w Łodzi oraz Regionalnego Dyrektora Ochrony Środowiska w Łodzi o zakres i stopień szczegółowości prognozy oddziaływania na środowisko przed jej sporządzeniem,

-poddano projekt planu wraz z prognozą oddziaływania na środowisko opiniowaniu przez ww. organy,

W dniu 3 sierpnia 2018 r. odbyło się posiedzenie Gminnej Komisji Urbanistyczno-Architektonicznej, celem zaopiniowania projektu. Następnie projekt planu poddano opiniowaniu i uzgadnianiu z organami i instytucjami zewnętrznymi. Wyłożenie projektu planu do publicznego wglądu miało miejsce w terminie od 31 lipca 2019 r. do 2 września 2019 r., z przeprowadzeniem dyskusji publicznej w dniu 6 sierpnia 2019 r. W wyznaczonym terminie do dnia 18 września 2019 r. nie wpłynęły uwagi do wyłożonego projektu planu.

Prace nad projektem planu prowadzone były z zachowaniem jawności i przejrzystości procedur planistycznych.

12)Potrzeby zapewnienia odpowiedniej ilości i jakości wody do celów zaopatrzenia ludności

Projekt planu w § 13 ustala zaopatrzenie dla celów bytowo-gospodarczych i przeciwpożarowych z sieci wodociągowej, po jej rozbudowie, co zapewnia właściwą ilość i wysoką jakość wody.

13)Przeznaczenie terenów w odniesieniu do interesu publicznego i interesów prywatnych

Przy ustalaniu przeznaczenia terenu i sposobu jego zagospodarowania, organ sporządzający projekt planu ważył interes publiczny i interes prywatny. Powyższe znalazło swoje odbicie poprzez realizację wniosków właścicieli o zmianę przeznaczenia terenu z obecnie leśnego (w obowiązującym planie miejscowym) na cele zabudowy mieszkaniowej. Projekt planu uwzględnił zapisy studium uwarunkowań i kierunków zagospodarowania przestrzennego gminy Andrespol.

14)Wymagania ładu przestrzennego, efektywnego gospodarowania przestrzenią oraz walorów ekonomicznych przestrzeni, w przypadku sytuowania nowej zabudowy

Projekt planu przewiduje przeznaczenie pod zabudowę mieszkaniową jednorodzinną terenu o dotychczasowym przeznaczeniu jako tereny lasów. Projekt planu realizuje wnioski właścicieli nieruchomości. Przeznaczenie to jest zgodne z zapisami studium uwarunkowań i kierunków zagospodarowania przestrzennego gminy Andrespol. Obszar powiązany jest z istniejącą drogą publiczną, ulicą Główną.

3. Zgodność z wynikami analizy, o której mowa w art. 32 ust. 1 wraz z datą uchwały rady gminy, o której mowa w art. 32 ust. 2 ustawy o planowaniu i zagospodarowaniu przestrzennym, oraz sposób uwzględnienia uniwersalnego projektowania

Podjęcie uchwały w sprawie przystąpienia do planu (Nr XLV/430/17 z dnia 20 października 2017 r.) zbieżne jest z „Analizą dotyczącą zasadności przystąpienia do sporządzania zmiany miejscowego planu zagospodarowania przestrzennego” przyjętą Uchwałą Nr LXVIII/552/10 Rady Gminy Andrespol z dnia 11 października 2010 r. Wymagania uniwersalnego projektowania zostały uwzględnione w planie w sposób opisany w ust. 2 pkt 5) niniejszego uzasadnienia.

4. Wpływ na finanse publiczne, w tym budżet gminy

Wpływ na finanse publiczne został wykazany w prognozie skutków finansowych uchwalenia miejscowego planu zagospodarowania przestrzennego. Wykazane w prognozie dochody wiążą się głównie z wpływami z opłaty planistycznej z tytułu wzrostu wartości nieruchomości oraz z podatku od nieruchomości, którego wysokość ustalono przy uwzględnieniu zapisów w ewidencji gruntów, oraz rocznych stawek podatku określanych w stosownej uchwale rady gminy. Gmina będzie ponosić koszty związane z poszerzeniem drogi gminnej - ulicy Główniej (KDL) oraz koszty budowy infrastruktury technicznej w ciągu pieszko-jezdnym.